

«УТВЕРЖДЕНО»

Комитет по конкурентной политике
Московской области

«__» _____ 20__ г.

ИНФОРМАЦИОННОЕ СООБЩЕНИЕ № ПЭ-ОЗГО/22-3088

о проведении аукциона в электронной форме по продаже имущества, находящегося в собственности Орехово-Зуевского городского округа Московской области, расположенного по адресу: Московская область, р-н. Орехово-Зуевский, д. Губино (Белавинское с/п), ул. Ленина, д. 13

№ процедуры easuz.mosreg.ru/torgi	00200190101916
Дата начала приема заявок:	30.09.2022
Дата окончания приема заявок:	31.10.2022
Дата определения участников	02.11.2022
Дата аукциона:	02.11.2022

2022 год

1. Правовое регулирование

Аукцион по продаже имущества, находящегося в собственности [Орехово-Зуевского городского округа Московской области](#) (далее - имущество) в электронной форме (далее - аукцион) проводится в соответствии с:

- Гражданским кодексом Российской Федерации;
- Федеральным законом от 26.07.2006 № 135-ФЗ «О защите конкуренции»;
- Федеральным законом от 21.12.2001 № 178-ФЗ «О приватизации государственного и муниципального имущества»;
- постановлением Правительства Российской Федерации от 27.08.2012 № 860 «Об организации и проведении продажи государственного или муниципального имущества в электронной форме»;
- сводным заключением [Министерства имущественных отношений Московской области от 21.09.2022 № 162-З](#), п. 66;
- решением Совета депутатов Орехово-Зуевского городского округа Московской области от 25.11.2021 № 372/35 «Об утверждении прогнозного плана (Программы) приватизации муниципального имущества Орехово-Зуевского городского округа Московской области на 2022 год» (в редакции от 27.01.2022 № 409/38, от 28.04.2022 № 446/44, от 28.07.2022 № 482/49);
- решением Совета депутатов Орехово-Зуевского городского округа Московской области от 28.07.2022 № 483/49 «Об утверждении условий приватизации муниципального имущества, расположенного по адресу: Московская область, Орехово-Зуевский район, д. Губино (Белавинское с/п), ул. Ленина, д. 13»
- постановлением Администрации Орехово-Зуевского городского округа Московской области от 22.09.2022 № 3856 «О проведении аукциона в электронной форме по продаже объектов недвижимого имущества, находящихся в муниципальной собственности Орехово-Зуевского городского округа Московской области и расположенных по адресу: Московская область, Орехово-Зуевский район, д. Губино (Белавинское с/п), ул. Ленина, д. 13» (Приложение 1);
- иными нормативными правовыми актами.

2. Сведения об аукционе

2.1. Продавец – орган исполнительной власти [Московской области](#) или исполнительно-распорядительный орган [муниципального образования](#), принимающий решение о проведении аукциона, об отказе от проведения аукциона, об условиях аукциона (в том числе о начальной цене продажи имущества, условиях и сроках купли-продажи), отвечающий за соответствие имущества характеристикам, указанным в Информационном сообщении о проведении аукциона, за заключение договора купли-продажи имущества в электронной форме, в том числе за соблюдение сроков его заключения.

Наименование: [Администрация Орехово-Зуевского городского округа Московской области](#).

Адрес: 142600, Московская обл., г. Орехово-Зуево, Октябрьская площадь, д. 2.

Адрес электронной почты: orz@mosreg.ru.

Сайт: www.ozmo.ru.

Тел.: +7 (496) 413 10-64, факс: +7 (496) 413 10-64.

В лице Комитета по управлению имуществом Администрации Орехово-Зуевского городского округа Московской области.

Адрес: 142600, Московская обл., г. Орехово-Зуево, Октябрьская площадь, д. 2.

Адрес электронной почты: kui.oz@mail.ru.

Сайт: www.ozmo.ru.

тел.: +7 (496) 413 10-64.

2.2. Уполномоченный орган – орган, осуществляющий функции по организации и проведению аукциона, утверждающий Информационное сообщение о проведении аукциона, состав аукционной комиссии.

Наименование: **Комитет по конкурентной политике Московской области**

Место нахождения: 143407, Московская область, г. Красногорск, бульвар Строителей, д. 1.

Сайт: zakaz-mo.mosreg.ru.

2.3. Лицо, осуществляющее организационно-технические функции по организации и проведению аукциона – отвечает за соответствие организации и проведения аукциона требованиям действующего законодательства, соблюдение сроков размещения Информационного сообщения о проведении аукциона и документов, составляемых в ходе проведения аукциона, на сайтах www.torgi.gov.ru, easuz.mosreg.ru/torgi.

Наименование: Государственное казенное учреждение Московской области «Региональный центр торгов» (далее – ГКУ «РЦТ»)

Место нахождения: 143407, Московская область, городской округ Красногорск, г. Красногорск, бульвар Строителей, д. 7.

Адрес электронной почты: rct_torgi@mosreg.ru.

2.4. Оператор электронной площадки – юридическое лицо, владеющее электронной площадкой, в том числе необходимыми для ее функционирования программно-аппаратными средствами, обеспечивающее ее функционирование, включенное в перечень операторов электронных площадок, утвержденный распоряжением Правительства Российской Федерации от 12.07.2018 № 1447-р «Об утверждении перечней операторов электронных площадок и специализированных электронных площадок, предусмотренных Федеральными законами от 05.04.2013 № 44-ФЗ, от 18.07.2011 № 223-ФЗ».

Наименование: Общество с ограниченной ответственностью «РТС-тендер»

Место нахождения: 121151, город Москва, набережная Тараса Шевченко, дом 23А

Адрес сайта: www.rts-tender.ru

Адрес электронной почты: iSupport@rts-tender.ru

Телефон: 7 (499) 653-55-00

Электронная площадка: www.rts-tender.ru (далее - электронная площадка)

2.5. Сведения об имуществе:

Лот №1.

ОБЪЕКТ 1: НЕЖИЛОЕ ЗДАНИЕ

Характеристики:

Наименование: Баня

Назначение: Нежилое

Место расположения (адрес): Московская область, р-н. Орехово-Зуевский, д. Губино (Белавинское с/п), ул. Ленина, д. 13

Ограничения (обременения) права: не зарегистрировано (выписка из Единого государственного реестра недвижимости об объекте недвижимости от 13.09.2022 № КУВИ-001/2022-159462187) (Приложение 2)

Кадастровый номер: 50:24:0000000:17196 (выписка из Единого государственного реестра недвижимости об объекте недвижимости от 13.09.2022 № КУВИ-001/2022-159462187) (Приложение 2)

Сведения о правообладателе: Орехово-Зуевский городской округ Московской области, собственность, от 30.01.2020 № 50:24:0000000:17196-50/001/2020-3 (выписка из Единого государственного реестра недвижимости об объекте недвижимости от 13.09.2022 № КУВИ-001/2022-159462187) (Приложение 2)

Площадь, кв.м: 167,7

Этажность: 1, в том числе подземных 0

Фотоматериалы – Приложение 2.

Рыночная стоимость Объекта 1: 3 259 379,07 руб. (Три миллиона двести пятьдесят девять тысяч триста семьдесят девять руб. 07 коп.), без учета НДС.

ОБЪЕКТ 2: ЗЕМЕЛЬНЫЙ УЧАСТОК

Характеристики:

Место расположения (адрес): Московская обл, р-н Орехово-Зуевский, с/п Белавинское, д. Губино, ул. Ленина, участок б/н

Сведения об ограничениях прав: не зарегистрированы (выписка из Единого государственного реестра недвижимости об объекте недвижимости от 14.09.2022 № КУВИ-001/2022-160212805 - Приложение 2)

Сведения о земельном участке: указаны в постановлении Администрации Орехово-Зуевского городского округа Московской области от 22.09.2022 № 3856 «О проведении аукциона в электронной форме по продаже объектов недвижимого имущества, находящихся в муниципальной собственности Орехово-Зуевского городского округа Московской области и расположенных по адресу: Московская область, Орехово-Зуевский район, д. Губино (Белавинское с/п), ул. Ленина, д. 13» (Приложение 1), выписка из Единого государственного реестра недвижимости об объекте недвижимости от 14.09.2022 № КУВИ-001/2022-160212805 (Приложение 2), выписка из Единого государственного реестра недвижимости об основных характеристиках и зарегистрированных правах на объект недвижимости от 27.05.2022 № КУВИ-001/2022-81104440 (Приложение 2), выписка из Единого государственного реестра недвижимости об объекте недвижимости от 08.08.2022 № КУВИ-001/2022-134896675 (Приложение 2), Сводной информации об оборотоспособности и градостроительных ограничениях земельного участка от 26.08.2022 № ГЗ-22-016758 (Приложение 2),

письме МУП «Водоканал» Орехово-Зуевского городского округа Московской области от 19.08.2022 № 2059 (Приложение 2), письме филиала АО «Мособлгаз» «Восток» от 07.06.2022 № 5492/В/01 (Приложение 2), письме Администрации Орехово-Зуевского городского округа Московской области от 23.09.2022 № 137Исх-13-07-01-13260 (Приложение 2), в том числе:

1. Земельный участок полностью расположен в санитарно-защитной зоне предприятий, сооружений и иных объектов (сведения подлежат уточнению).

2. В пределах земельного участка расположены

- часть сооружения (газопроводы высокого и низкого давления для газоснабжения 502 существующих жилых домов и 68 муниципальных жилых домов в д. Губино Орехово-Зуевского района Московской области) с кадастровым номером 50:24:0000000:73813.

- в пределах 2-х м часть сооружения коммунального хозяйства (участок водопроводной сети от водопроводного колодца у дома № 14 ул. Пролетарская к жилым домам № 1 ул. Пролетарская № 7. 5, 15, 17, 19, 11.9, 5а. 3 ул. Ленина, баня д. Губино) с кадастровым номером 50:24:0060103:1135;

- в пределах 5-ти м часть сооружения коммунального хозяйства (сети водоотведения, не стоящие на кадастровом учете).

Использовать Земельный участок в соответствии с требованиями:

- Федерального закона от 31.03.1999 № 69-ФЗ «О газоснабжении в Российской Федерации»;

- постановления Правительства Российской Федерации от 20.11.2000 № 878 «Об утверждении Правил охраны газораспределительных сетей»;

- СНиП 2.07.01-89* «Градостроительство. Планировка и застройка городских и сельских поселений»;

- СП 42.13330.2016 «Свод правил. Градостроительство. Планировка и застройка городских и сельских поселений» (актуализированная редакция СНиП 2.07.01-89);

- СанПиН 2.1.4.1110-02 «Зоны санитарной охраны источников водоснабжения и водопроводов питьевого назначения»;

- СанПиН 2.2.1/2.1.1.1200-03 «Санитарно-защитные зоны и санитарная классификация предприятий, сооружений и иных объектов».

Кадастровый номер: 50:24:0060103:453 (выписка из Единого государственного реестра недвижимости об объекте недвижимости от 14.09.2022 № КУВИ-001/2022-160212805 - Приложение 2)

Сведения о правообладателе земельного участка: Муниципальное образование Орехово-Зуевский городской округ Московской области, собственность, от 24.03.2020 № 50:24:0060103:453-50/001/2020-4 (выписка из Единого государственного реестра недвижимости об объекте недвижимости от 14.09.2022 № КУВИ-001/2022-160212805 - Приложение 2)

Площадь земельного участка, кв.м: 670

Категория земель: земли населенных пунктов

Вид разрешенного использования: бытовое обслуживание

Фотоматериалы – Приложение 2.

Рыночная стоимость земельного участка: **731 024,07 руб.** (Семьсот тридцать одна тысяча двадцать четыре руб. 07 коп.), НДС не облагается.

ОБЩАЯ ИНФОРМАЦИЯ ПО ЛОТУ № 1

Обременение: срок сохранения назначения недвижимого имущества «баня» - в течении 5 (пяти) лет со дня перехода прав на приватизируемое имущество к его приобретателю в порядке приватизации (постановление Администрации Орехово-Зуевского городского округа Московской области от 22.09.2022 № 3856 «О проведении аукциона в электронной форме по продаже объектов недвижимого имущества, находящихся в муниципальной собственности Орехово-Зуевского городского округа Московской области и расположенных по адресу: Московская область, Орехово-Зуевский район, д. Губино (Белавинское с/п), ул. Ленина, д. 13» - Приложение 1)

Начальная цена продажи: **3 990 403,14 руб.** (Три миллиона девятьсот девяносто тысяч четыреста три руб. 14 коп.) без учета НДС.

Шаг аукциона (не более 5% начальной цены продажи имущества): **199 520,15 руб.** (Сто девяносто девять тысяч пятьсот двадцать руб. 15 коп.).

Размер задатка для участия в аукционе: **798 080,62 руб.** (Семьсот девяносто восемь тысяч восемьдесят руб. 62 коп.), НДС не облагается.

срок внесения задатка с 30.09.2022 по 31.10.2022 до 18 час. 00 мин.

Информация о предыдущих торгах по лоту аукциона: ранее торги не проводились.
Способ приватизации: продажа имущества на открытом аукционе в электронной форме.
Форма подачи предложений о цене: открытая.

3. Место, сроки подачи/приема Заявок и проведения аукциона

3.1. Место приема/подачи Заявок: электронная площадка www.rts-tender.ru.

3.2. Дата и время начала приема/подачи Заявок: **30.09.2022 в 09 час. 00 мин¹**

Подача Заявок осуществляется круглосуточно.

3.3. Дата и время окончания приема/подачи Заявок: **31.10.2022 в 18 час. 00 мин.**

3.4. Дата определения Участников: **02.11.2022**

3.5. Место, дата и время проведения аукциона: электронная площадка **02.11.2022 в 14 час. 00 мин.**

3.6. Место и срок подведения итогов аукциона: электронная площадка **02.11.2022 с 14 час. 00 мин до последнего предложения Участников.**

4. Порядок публикации Информационного сообщения и осмотра имущества

4.1. Информационное сообщение размещается на официальном сайте Российской Федерации в информационно-телекоммуникационной сети «Интернет» для размещения информации о проведении торгов: www.torgi.gov.ru (далее - Официальный сайт торгов), а также на электронной площадке www.rts-tender.ru и на сайте Продавца www.ozmo.ru

4.2. Дополнительно информация об аукционе размещается:

- на Едином портале торгов Московской области (далее – Портал ЕАСУЗ).

Все приложения к настоящему Информационному сообщению являются его неотъемлемой частью.

4.3. Осмотр имущества производится без взимания платы и обеспечивается Продавцом во взаимодействии с Уполномоченным органом в период заявочной кампании по предварительному согласованию (уточнению) времени проведения осмотра на основании направленного обращения. Для осмотра имущества, с учетом установленных сроков, лицо, желающее осмотреть имущество, направляет обращение (Приложение № 6) в письменной форме или на адрес электронной почты rct_torgi@mosreg.ru с указанием следующих данных:

- тема письма: Запрос на осмотр имущества;
- Ф.И.О. лица, уполномоченного на осмотр имущества;
- наименование юридического лица (для юридического лица);
- почтовый адрес или адрес электронной почты, контактный телефон;
- дата аукциона;
- № лота;
- местоположение (адрес) имущества.

В течение 2 (двух) рабочих дней со дня поступления Запроса на осмотр оформляется «смотровое письмо» и направляется по электронному адресу, указанному в обращении.

5. Порядок регистрации Претендентов на электронной площадке

Для обеспечения доступа к участию в электронном аукционе Претендентам необходимо пройти процедуру регистрации в соответствии с Регламентом Оператора электронной площадки и Инструкциями Претендента/Арендатора, размещенными на электронной площадке www.rts-tender.ru (далее - Регламент и Инструкция).

Регистрация Претендентов на электронной площадке осуществляется без взимания платы.

Регистрации на электронной площадке подлежат Претенденты, ранее не зарегистрированные на электронной площадке или регистрация которых на электронной площадке была ими прекращена.

В случае если от имени Претендента действует иное лицо (далее – Доверенное лицо), Претенденту и Доверенному лицу необходимо пройти регистрацию (аккредитацию) на электронной площадке в соответствии с Регламентом и Инструкциями с учетом положений Раздела 8 и пункта 8.1 Информационного сообщения.

¹ Здесь и далее указано московское время.

6. Порядок ознакомления Претендентов с иной информацией об аукционе и имуществе, условиями договора купли-продажи имущества в электронной форме

Любое лицо независимо от регистрации на электронной площадке вправе направить на электронный адрес Оператора электронной площадки запрос о разъяснении размещенной информации.

Такой запрос в режиме реального времени направляется в «личный кабинет» Продавца для рассмотрения при условии, что запрос поступил Продавцу не позднее 5 (пяти) рабочих дней до даты окончания подачи заявок.

В течение 2 (двух) рабочих дней со дня поступления запроса Продавец предоставляет Оператору электронной площадки для размещения в открытом доступе разъяснение с указанием предмета запроса, но без указания лица, от которого поступил запрос.

В случае направления запроса иностранными лицами такой запрос должен иметь перевод на русский язык.

7. Ограничения участия в аукционе отдельных категорий физических и юридических лиц

К участию в аукционе допускаются физические и юридические лица, в том числе индивидуальные предприниматели, признаваемые покупателями в соответствии со статьей 5 Федерального закона от 21.12.2001 № 178-ФЗ «О приватизации государственного и муниципального имущества», своевременно подавшие Заявку, представившие надлежащим образом оформленные документы в соответствии с разделом 8 Информационного сообщения, и обеспечившие поступление на счет, указанный в пункте 9.3. Информационного сообщения, установленного размера задатка в порядке и сроки, указанные в разделе 9 Информационного сообщения.

Ограничения на участие в аукционе нерезидентов Российской Федерации, а также резидентов Российской Федерации, имеющих в качестве учредителей (участников) и аффилированных лиц иностранных физических и юридических лиц отсутствуют.

8. Порядок приема/подачи/отзыва Заявок

8.1. Заявки имеют право подавать Претенденты, зарегистрированные на электронной площадке в соответствии с действующим законодательством, Регламентом и Инструкциями.

8.2. Заявка подается путем заполнения ее электронной формы, размещенной в открытой для доступа неограниченного круга лиц части электронной площадки, с приложением электронных документов либо электронных образов документов, то есть документов на бумажном носителе, преобразованных в электронно-цифровую форму путем сканирования с сохранением их реквизитов.

8.3. Одно лицо имеет право подать только одну Заявку по одному лоту.

8.4. Заявки подаются на электронную площадку начиная с даты начала приема/подачи Заявок до времени и даты окончания приема/подачи Заявок, указанных в Информационном сообщении.

8.5. При приеме Заявок от Претендентов Оператор электронной площадки обеспечивает:

- регистрацию Заявок и прилагаемых к ним документов в журнале приема Заявок. Каждой Заявке присваивается номер с указанием даты и времени приема;

- конфиденциальность данных о Претендентах и Участниках, за исключением случая направления электронных документов Продавцу в порядке, установленном постановлением Правительства Российской Федерации от 27.08.2012 № 860 «Об организации и проведении продажи государственного или муниципального имущества в электронной форме».

8.6. В течение одного часа со времени поступления Заявки Оператор электронной площадки сообщает Претенденту о ее поступлении путем направления уведомления с приложением электронных копий зарегистрированной Заявки и прилагаемых к ней документов.

8.7. Заявки с прилагаемыми к ним документами, поданные с нарушением установленного срока, на электронной площадке не регистрируются.

8.8. Заявка и прилагаемые к ней документы представляются Претендентом одновременно. Не допускается раздельная подача Заявки и прилагаемых к ней документов, представление дополнительных документов после подачи Заявки или замена ранее поданных документов без отзыва Заявки.

8.9. Претендент вправе не позднее дня окончания приема Заявок отозвать Заявку путем направления уведомления об отзыве Заявки на электронную площадку.

8.10. В случае отзыва Претендентом Заявки, уведомление об отзыве Заявки вместе с Заявкой в течение одного часа поступает в «личный кабинет» Продавца, о чем Претенденту направляется соответствующее уведомление.

8.11. Претендент вправе повторно подать Заявку в порядке, установленном в Информационном сообщении, при условии отзыва ранее поданной заявки.

8.12. Одновременно с Заявкой на участие в аукционе Претенденты представляют следующие документы в форме электронных документов либо электронных образов документов (документов на бумажном носителе, преобразованных в электронно-цифровую форму путем сканирования с сохранением их реквизитов), заверенных электронной подписью:

8.13.1. юридические лица:

- заверенные копии учредительных документов;
- документ, содержащий сведения о доле Российской Федерации, субъекта Российской Федерации или муниципального образования в уставном капитале юридического лица (реестр владельцев акций либо выписка из него или заверенное печатью юридического лица (при наличии печати) и подписанное его руководителем письмо);

- копия документа, который подтверждает полномочия руководителя юридического лица на осуществление действий от имени юридического лица (копия решения о назначении этого лица или о его избрании) и в соответствии с которым руководитель юридического лица обладает правом действовать от имени юридического лица без доверенности.

8.13.2. физические лица, в том числе индивидуальные предприниматели:

- копии всех листов документа, удостоверяющего личность (в случае представления копии паспорта гражданина Российской Федерации необходимо в соответствии с действующим законодательством представить копии 20 (двадцати) страниц паспорта: **от 1-ой страницы с изображением Государственного герба Российской Федерации по 20-ую страницу с «Извлечением из Положения о паспорте гражданина Российской Федерации» включительно**).

Документы (копии документов), входящие в состав заявки, должны иметь четко читаемый текст.

8.14. В случае если от имени Претендента действует его представитель по доверенности, к Заявке должна быть приложена доверенность на осуществление действий от имени Претендента, оформленная в установленном порядке, или нотариально заверенная копия такой доверенности. В случае если доверенность на осуществление действий от имени Претендента подписана лицом, уполномоченным руководителем юридического лица, Заявка должна содержать также документ, подтверждающий полномочия этого лица.

9. Порядок внесения и возврата задатка

9.1. Для участия в аукционе устанавливается требование о внесении задатка.

9.2. В целях исполнения требований о внесении задатка для участия в аукционе Претендент обеспечивает наличие денежных средств на счете Оператора электронной площадки в размере, не менее суммы задатка, и в сроки, указанные в пункте 2.5. Информационного сообщения.

9.3. Перечисление денежных средств на счет Оператора электронной площадки производится в соответствии с Регламентом и Инструкциями по следующим реквизитам:

Получатель платежа: Общество с ограниченной ответственностью «РТС-тендер»

Банковские реквизиты: Филиал «Корпоративный» ПАО «Совкомбанк»

БИК 044525360

Расчётный счёт: 40702810512030016362

Корр. счёт 30101810445250000360

ИНН 7710357167 КПП 773001001

Назначение платежа: «Внесение гарантийного обеспечения по Соглашению о внесении гарантийного обеспечения, № аналитического счета _____, без НДС».²

9.4. Денежные средства, перечисленные в соответствии с Регламентом и Инструкциями, на аналитический счет Оператора электронной площадки, учитываются на счете Претендента, открытом у Оператора электронной площадки.

Денежные средства в размере, равном задатку, и в сроки, указанные в пункте 2.5. Информационного сообщения, блокируются Оператором электронной площадки на аналитическом счете Претендента в соответствии с Регламентом и Инструкциями. Основанием для блокирования денежных средств является

² Назначение платежа указывается в соответствии с Регламентом Оператора электронной площадки и Инструкциями Претендента/Арендатора, размещенными на электронной площадке

Заявка, направленная Оператору электронной площадки. Заблокированные на счете Претендента денежные средства являются задатком.

9.5. Документом, подтверждающим поступление задатка на счет, указанный в пункте 9.3. Информационного сообщения, является выписка с этого счета.

9.6. В случаях отзыва Претендентом Заявки в установленном порядке до даты окончания приема/подачи Заявок, поступившие от Претендента денежные средства подлежат возврату в срок не позднее, чем 5 (пять) календарных дней со дня поступления уведомления об отзыве Заявки.

9.7. Участникам, за исключением Победителя аукциона, задатки возвращаются в течение 5 (пяти) календарных дней с даты подведения итогов аукциона.

9.8. Претендентам, не допущенным к участию в аукционе, денежные средства (задатки) возвращаются в течение 5 (пяти) календарных дней со дня подписания протокола о признании Претендентов Участниками.

9.9. Задаток, внесенный лицом, признанным Победителем аукциона, либо лицом, признанным единственным участником аукциона³ засчитывается в счет оплаты приобретаемого имущества. При этом заключение договора купли-продажи в электронной форме для Победителя аукциона, либо лица, признанного единственным участником аукциона является обязательным.

9.10. При уклонении или отказе Победителя, либо лица, признанного единственным участником аукциона от заключения в установленный срок договора купли-продажи имущества в электронной форме результаты аукциона аннулируются Продавцом, Победитель, либо лицо, признанное единственным участником аукциона, утрачивает право на заключение указанного договора, задаток ему не возвращается.

Ответственность покупателя, либо лица, признанного единственным участником аукциона в случае его отказа или уклонения от оплаты имущества в установленные сроки предусматривается в соответствии с законодательством Российской Федерации в договоре купли-продажи в электронной форме, задаток ему не возвращается.

9.11. В случае отказа Продавца от проведения аукциона, поступившие задатки возвращаются Претендентам в течение 5 (пяти) календарных дней с даты принятия решения об отказе в проведении аукциона.

ВНИМАНИЕ!

Условия о размере задатка, сроке и порядке его внесения, назначении платежа, порядке возвращения задатка, реквизиты счета являются условиями публичной оферты в соответствии со статьей 437 Гражданского кодекса Российской Федерации. Подача претендентом заявки и перечисление задатка на счет (п. 9.3. Информационного сообщения) являются акцептом такой оферты, и договор о задатке считается заключенным в установленном порядке (Приложение № 5)

10. Условия допуска к участию в аукционе

Претендент не допускается к участию в аукционе по следующим основаниям:

- представленные документы не подтверждают право Претендента быть покупателем в соответствии с законодательством Российской Федерации;
- представлены не все документы в соответствии с перечнем, указанным в разделе 8 Информационного сообщения или оформление указанных документов не соответствует законодательству Российской Федерации;
- Заявка подана лицом, не уполномоченным Претендентом на осуществление таких действий;
- не подтверждено поступление в установленный срок задатка на счет, указанный в пункте 9.3 Информационного сообщения.

11. Аукционная комиссия

11.1. Аукционная комиссия формируется Уполномоченным органом.

11.2. Аукционная комиссия рассматривает Заявки на предмет соответствия требованиям, установленным Информационным сообщением, и соответствия Претендента требованиям, предъявляемым к Участникам, устанавливает факты соответствия порядку, полноте и срокам поступления на счет получателя платежей денежных средств от Претендентов для оплаты задатков.

11.3. Аукционная комиссия правомочна осуществлять функции и полномочия, если на ее заседании присутствует не менее пятидесяти процентов общего числа ее членов, при этом общее число членов Аукционной комиссии должно быть не менее 5 (пяти) человек.

³ Здесь и далее лицом, признанным единственным участником аукциона, в соответствии с абзацем вторым пункта 3 статьи 18 Федерального закона от 21.12.2001 № 178-ФЗ «О приватизации государственного и муниципального имущества», признается лицо, чья Заявка является единственной на участие в аукционе и Аукционной комиссией принято решение о признании указанного лица единственным участником аукциона.

12. Порядок определения Участников

12.1. В день определения Участников, указанный в Информационном сообщении, Оператор электронной площадки через «личный кабинет» Продавца обеспечивает доступ Аукционной комиссии к поданным Претендентами Заявкам и документам, а также к журналу приема Заявок.

12.2. Аукционная комиссия в день рассмотрения Заявок и документов Претендентов и установления факта поступления задатка подписывает Протокол о признании Претендентов Участниками, либо о признании лица единственным участником аукциона, в котором приводится перечень принятых Заявок (с указанием имен (наименований) Претендентов), перечень отозванных Заявок, имена (наименования) Претендентов, признанных Участниками, либо лица, признанного единственным участником аукциона, а также имена (наименования) Претендентов, которым было отказано в допуске к участию в аукционе, с указанием оснований отказа.

12.3. Информация об отказе в допуске к участию в аукционе размещается на Официальном сайте торгов и в открытой части электронной площадки в срок не позднее рабочего дня, следующего за днем подписания указанного протокола.

12.4. Претенденты, признанные Участниками, либо лицо, признанное единственным участником аукциона, и Претенденты, не допущенные к участию в аукционе, уведомляются о принятом решении не позднее следующего рабочего дня с даты оформления данного решения Протоколом о признании Претендентов Участниками аукциона, либо лица, признанного единственным участником аукциона, путем направления электронного уведомления.

12.5. Претендент приобретает статус Участника с момента оформления (подписания) Протокола о признании претендентов Участниками.

13. Порядок проведения аукциона и определения Победителя аукциона

13.1. Процедура аукциона проводится в день и время, указанные в Информационном сообщении, путем последовательного повышения Участниками начальной цены продажи имущества на величину, равную либо кратную величине «шага аукциона».

Процедура аукциона проводится в соответствии с Регламентом и Инструкциями.

13.2. «Шаг аукциона» устанавливается Продавцом в фиксированной сумме, составляющей не более 5 (пяти) процентов начальной цены продажи, и не изменяется в течение всего аукциона.

13.3. Во время проведения процедуры аукциона Оператор электронной площадки обеспечивает доступ Участников к закрытой части электронной площадки и возможность представления ими предложений о цене имущества.

13.4. Со времени начала проведения процедуры аукциона Оператором электронной площадки размещается:

а) в открытой части электронной площадки - информация о начале проведения процедуры аукциона с указанием наименования имущества, начальной цены и текущего «шага аукциона»;

б) в закрытой части электронной площадки - помимо информации, указанной в открытой части электронной площадки, также предложения о цене имущества и время их поступления, «шаг аукциона», время, оставшееся до окончания приема предложений о цене имущества.

13.5. В течение 1 (одного) часа со времени начала проведения процедуры аукциона Участникам предлагается заявить о приобретении имущества по начальной цене. В случае если в течение указанного времени:

а) поступило предложение о начальной цене имущества, то время для представления следующих предложений об увеличенной на «шаг аукциона» цене имущества продлевается на 10 (десять) минут со времени представления каждого следующего предложения. Если в течение 10 (десяти) минут после представления последнего предложения о цене имущества следующее предложение не поступило, аукцион с помощью программно-аппаратных средств электронной площадки завершается;

б) не поступило ни одного предложения о начальной цене имущества, то аукцион с помощью программно-аппаратных средств электронной площадки завершается.

13.6. При этом программными средствами электронной площадки обеспечивается:

а) исключение возможности подачи Участником предложения о цене имущества, не соответствующего увеличению текущей цены на величину «шага аукциона»;

б) уведомление участника в случае, если предложение этого Участника о цене имущества не может быть принято в связи с подачей аналогичного предложения ранее другим Участником.

13.7. Победителем признается участник, предложивший наиболее высокую цену имущества.

13.8. Ход проведения процедуры аукциона фиксируется Оператором электронной площадки в электронном журнале, который направляется Продавцу в течение 1 (одного) часа со времени завершения

приема предложений о цене имущества для подведения итогов аукциона путем оформления протокола об итогах аукциона.

13.9. Оператор электронной площадки приостанавливает проведение аукциона в случае технологического сбоя, зафиксированного программно-аппаратными средствами электронной площадки, но не более чем на одни сутки. Возобновление проведения аукциона начинается с того момента, на котором проведение аукциона было прервано.

13.10. Протокол об итогах аукциона, оформленный в соответствии с пунктом 42 Положения об организации и проведении продажи государственного или муниципального имущества в электронной форме, утвержденного постановлением Правительства Российской Федерации от 27.08.2012 № 860 «Об организации и проведении продажи государственного или муниципального имущества в электронной форме» подписывается аукционной комиссией в течение 1 (одного) часа со времени получения электронного журнала, но не позднее рабочего дня, следующего за днем подведения итогов аукциона.

13.11. Процедура аукциона считается завершенной со времени подписания аукционной комиссией протокола об итогах аукциона.

13.12. Аукцион признается несостоявшимся в следующих случаях:

- а) не было подано ни одной Заявки на участие либо ни один из Претендентов не признан Участником;
- б) принято решение о признании только одного Претендента Участником;
- в) ни один из Участников не сделал предложение о начальной цене имущества;
- г) отказа лица, признанного единственным участником аукциона, от заключения договора.

Решение о признании аукциона несостоявшимся оформляется протоколом.

13.13. В случае, если заявку на участие в аукционе подало только одно лицо, признанное единственным участником аукциона, договор заключается с таким лицом по начальной цене продажи имущества.

13.14. В течение 1 (одного) часа со времени подписания протокола об итогах аукциона Победителю направляется уведомление о признании его Победителем с приложением этого протокола, а также размещается в открытой части электронной площадки следующая информация:

- а) наименование имущества и иные позволяющие его индивидуализировать сведения;
- б) цена сделки;
- в) фамилия, имя, отчество физического лица или наименование юридического лица – победителя, лица, признанного единственным участником аукциона.

Протокол об итогах аукциона размещается на официальных сайтах в сети Интернет в соответствии с разделом 4 Информационного сообщения о проведении аукциона.

14. Срок заключения договора купли-продажи имущества в электронной форме

По результатам аукциона Продавец, Победитель аукциона либо лицо, признанное единственным участником аукциона (покупатель) в течение 5 (пяти) рабочих дней с даты подведения итогов аукциона заключают в соответствии с законодательством Российской Федерации договор купли-продажи имущества в электронной форме.

15. Условия и сроки оплаты по договору купли-продажи в электронной форме

15.1. Оплата приобретаемого на аукционе имущества производится Победителем аукциона, либо лицом, признанным единственным участником аукциона, путем перечисления денежных средств в валюте Российской Федерации на счет, в размере и сроки, указанные в договоре купли-продажи в электронной форме.

15.2. Задаток, внесенный Победителем аукциона, либо лицом, признанным единственным участником аукциона, засчитывается в оплату приобретенного имущества.

15.3. Исполнение обязательств по оплате имущества подтверждается выпиской со счета, указанного в договоре купли-продажи в электронной форме.

15.4. При уклонении или отказе Победителя аукциона, либо лица, признанного единственным участником аукциона, от заключения в установленный срок договора купли-продажи в электронной форме результаты аукциона аннулируются Продавцом, Победитель, либо лицо, признанное единственным участником аукциона, утрачивает право на заключение указанного договора, задаток ему не возвращается.

16. Переход права собственности на имущество

16.1. Передача имущества и оформление права собственности на него осуществляются в соответствии с законодательством Российской Федерации и договором купли-продажи в электронной форме не позднее чем через 30 (тридцать) календарных дней после дня полной оплаты имущества.

16.2. Право собственности на имущество возникает у покупателя с даты государственной регистрации перехода права собственности от Продавца к покупателю в Едином государственном реестре прав на недвижимое имущество и сделок с ним.



АДМИНИСТРАЦИЯ
Орехово-Зуевского городского округа
Московской области

ПОСТАНОВЛЕНИЕ

от 22.09.2022 № 3856

О проведении аукциона в электронной форме по продаже объектов недвижимого имущества, находящихся в муниципальной собственности Орехово-Зуевского городского округа Московской области и расположенных по адресу: Московская область, Орехово-Зуевский район, д. Губино (Белавинское с/п), ул. Ленина, д. 13

В соответствии со ст. 217 Гражданского кодекса Российской Федерации, Федеральными законами от 06.10.2003 №131-ФЗ «Об общих принципах организации местного самоуправления в Российской Федерации», от 21.12.2001 №178-ФЗ «О приватизации государственного и муниципального имущества», от 29.07.1998 №135-ФЗ «Об оценочной деятельности в Российской Федерации», Положением об организации и проведении продажи государственного или муниципального имущества в электронной форме, утвержденным Постановлением Правительства РФ от 27.08.2012 №860, Уставом Орехово-Зуевского городского округа Московской области, Решением Совета депутатов Орехово-Зуевского городского округа Московской области от 16.09.2019 №25/1 «О правопреемстве», Решением Совета депутатов Орехово-Зуевского городского округа Московской области от 21.10.2019 №62/4 «О переименовании Комитета по управлению имуществом администрации городского округа Орехово-Зуево и утверждению Положения о Комитете по управлению имуществом администрации Орехово-Зуевского городского округа Московской области», Прогнозным планом (Программой) приватизации муниципального имущества Орехово-Зуевского городского округа Московской области на 2022 год, утвержденным решением Совета депутатов Орехово-Зуевского городского округа Московской области от 25.11.2021 № 372/35 (в редакции решений Совета депутатов Орехово-Зуевского городского округа Московской области от 27.01.2022 №409/38, от 28.04.2022 № 446/44, от 28.07.2022 №482/49), решением Совета депутатов Орехово-Зуевского городского округа Московской области от 28.07.2022 № 483/49 «Об утверждении условий приватизации муниципального имущества, расположенного по адресу: Московская область, Орехово-Зуевский район, д. Губино (Белавинское с/п), ул. Ленина, д. 13», Соглашением о взаимодействии при подготовке, организации и проведении торгов и иных конкурентных процедур между Комитетом по конкурентной политике Московской области, Государственным казённым учреждением Московской области «Региональный центр торгов» и администрацией городского округа Орехово-Зуево от 14.04.2015 №43-1404/2015, сводным заключением Министерства

018317

имущественных отношений Московской области от 21.09.2022 № 162-3 п. 66 администрация Орехово-Зуевского городского округа Московской области ПОСТАНОВЛЯЕТ:

1. Осуществить в порядке, установленном законодательством Российской Федерации приватизацию (продажу) следующего недвижимого имущества (далее - Имущество), находящегося в собственности муниципального образования Орехово-Зуевский городской округ Московской области на аукционе, проводимом в электронной форме, открытом по составу участников и по форме подачи предложений по цене:

- нежилое здание, наименование: Баня, количество этажей: 1, в том числе подземных: 0, общая площадь 167,7 кв.м, с кадастровым номером 50:24:0000000:17196, расположенное по адресу: Московская область, Орехово-Зуевский район, д. Губино (Белавинское с/п), ул. Ленина, д. 13 (далее Баня);

- земельный участок, общей площадью 670,00 кв.м, с кадастровым номером 50:24:0060103:453, категория земель: земли населенных пунктов, вид разрешенного использования: бытовое обслуживание, расположенный по адресу: Московская область, Орехово-Зуевский район, с/п Белавинское, д. Губино, ул. Ленина, участок б/н (далее Земельный участок).

2. Установить:

- начальную цену продажи имущества, указанного в п. 1 настоящего постановления в размере его рыночной стоимости по данным оценки, проведенной независимым оценщиком в размере – 3 990 403,14 (три миллиона девятьсот девяносто тысяч четыреста три) рубля 14 копеек (без учета НДС), в том числе:

- Баня – 3 259 379,07 (три миллиона двести пятьдесят девять тысяч триста семьдесят девять) рублей 07 копеек (без учета НДС);

- Земельный участок – 731 024,07 (семьсот тридцать одна тысяча двадцать четыре) рубля 07 копеек (НДС не облагается);

- задаток в размере 20% от начальной цены продажи – 798 080,62 (семьсот девяносто восемь тысяч восемьдесят) рублей 62 копейки;

- шаг аукциона в размере 5 % от начальной цены продажи – 199 520,15 (сто девяносто девять тысяч пятьсот двадцать) рублей 15 копеек;

- срок сохранения назначения недвижимого имущества «баня» – в течение 5 (пяти) лет со дня перехода прав на приватизируемое имущество к его приобретателю в порядке приватизации.

3. Установить в качестве органа, уполномоченного на осуществление функций по организации и проведению аукциона в электронной форме по продаже имущества, указанного в п.1 настоящего постановления, Комитет по конкурентной политике Московской области.

4. Земельный участок полностью расположен в санитарно-защитной зоне предприятий, сооружений и иных объектов (сведения подлежат уточнению).

Использовать Земельный участок в соответствии с требованиями СанПиН 2.2.1/2.1.1.1200-03 «Санитарно-защитные зоны и санитарная классификация предприятий, сооружений и иных объектов».

5. В пределах Земельного участка расположена часть объекта недвижимости: сооружение - газопроводы высокого и низкого давления для газоснабжения 502 существующих жилых домов и 68 муниципальных жилых домов в д. Губино Орехово-Зуевского района Московской области, с кадастровым номером 50:24:0000000:73813.

Использовать Земельный участок в соответствии с:

- Федеральным законом от 31.03.1999 № 69-ФЗ «О газоснабжении в Российской Федерации»;

- постановлением Правительства РФ от 20.11.2000 № 878 «Об утверждении Правил охраны газораспределительных сетей»;
- СНиП 2.07.01-89* «Градостроительство. Планировка и застройка городских и сельских поселений».

6. В пределах Земельного участка расположены:

6.1. в пределах 2-х м часть сооружения коммунального хозяйства: участок водопроводной сети от водопроводного колодца у дома №14 ул. Пролетарская к жилым домам №1 ул. Пролетарская №7. 5, 15, 17, 19, 11.9, 5а. 3 ул. Ленина, баня д. Губино, с кадастровым номером 50:24:0060103:1135;

6.2. в пределах 5-ти м часть сооружения коммунального хозяйства: сети водоотведения, не стоящие на кадастровом учете.

Использовать Земельный участок в соответствии с СП 42.13330.2016 «Свод правил. Градостроительство. Планировка и застройка городских и сельских поселений» (актуализированная редакция СНиП 2.07.01-89) и СанПиН 2.1.4.1110-02 «Зоны санитарной охраны источников водоснабжения и водопроводов питьевого назначения».

7. Комитету по управлению имуществом администрации Орехово-Зуевского городского округа Московской области (Миронова Е.М.):

- подготовить необходимые материалы на имущество, указанное в п.1 настоящего постановления и передать для проведения аукциона в электронной форме в Комитет по конкурентной политике Московской области;

- опубликовать информационное сообщение о проведении аукциона в электронной форме по продаже имущества, указанного в п.1 настоящего постановления на официальном сайте Орехово-Зуевского городского округа Московской области в информационно-телекоммуникационной сети «Интернет» (www.ozmo.ru);

- обеспечить заключение договора купли-продажи имущества, указанного в п.1 настоящего постановления с победителем, единственным участником (Покупателем) аукциона в электронной форме и совершить иные действия, связанные с переходом права собственности на него;

- осуществить в установленном порядке передачу имущества, указанного в п.1 настоящего постановления, победителю, единственному участнику (Покупателю) аукциона в электронной форме после его полной оплаты.

8. Контроль за исполнением настоящего постановления возложить на председателя Комитета по управлению имуществом администрации Орехово-Зуевского городского округа Московской области Миронову Е.М.

Заместитель главы администрации

Т. И. Павлова

**КОПИЯ
ВЕРНА**

Подготовил:

Начальник сектора управления
муниципальным имуществом
отдела распоряжения имуществом КУИ



О. В. Зайцева

Разослано: дело, Павловой Т. И., КУИ, КСП, Комитет по конкурентной политике Московской области, ГКУ «Региональный центр торгов».

Федерального государственного бюджетного учреждения "Федеральная кадастровая палата Росреестра" по Московской области
полное наименование органа регистрации прав

Выписка из Единого государственного реестра недвижимости об объекте недвижимости

Сведения о характеристиках объекта недвижимости

На основании запроса от 13.09.2022, поступившего на рассмотрение 13.09.2022, сообщаем, что согласно записям Единого государственного реестра недвижимости:

Здание	
Лист № 1 раздела 1	Вид объекта недвижимости
Лист № 1 раздела 1	Всего листов раздела 1: 2
Лист № 1 раздела 1	Всего разделов: 3
Лист № 1 раздела 1	Всего листов выписки: 4
13.09.2022г. № КУВИ-001/2022-159462187	
Кадастровый номер:	50:24:0000000:17196
Номер кадастрового квартала:	50:24:0000000
Дата присвоения кадастрового номера:	29.07.2012
Ранее присвоенный государственный учетный номер:	Инвентарный номер 190.060-19701; Условный номер 50-50-24/017/2011-237
Местоположение:	Московская область, р-н. Орехово-Зуевский, д. Губино (Белавинское с/п), ул. Ленина, д. 13
Площадь:	167.7
Назначение:	Нежилое
Наименование:	Баня
Количество этажей, в том числе подземных этажей:	1, в том числе подземных 0
Материал наружных стен:	Кирпичные
Год ввода в эксплуатацию по завершении строительства:	1956
Год завершения строительства:	1956
Кадастровая стоимость, руб.:	2476695.57
Кадастровые номера иных объектов недвижимости, в пределах которых расположен объект недвижимости:	данные отсутствуют
Кадастровые номера помещений, машино-мест, расположенных в здании или сооружении:	50:24:0000000:37496
Кадастровые номера объектов недвижимости, из которых образован объект недвижимости:	данные отсутствуют
Кадастровые номера образованных объектов недвижимости:	данные отсутствуют
Сведения о включении объекта недвижимости в состав предприятия как имущественного комплекса:	данные отсутствуют
Сведения о включении объекта недвижимости в состав единого недвижимого комплекса:	данные отсутствуют
Виды разрешенного использования:	данные отсутствуют
Сведения о включении объекта недвижимости в реестр объектов культурного наследия:	данные отсутствуют
полное наименование должности	подпись
	инициалы, фамилия

М.П.

Здание			
вид объекта недвижимости			
Лист № 2 раздела 1	Всего листов раздела 1: 2	Всего разделов: 3	Всего листов выписки: 4
13.09.2022г. № КУВИ-001/2022-159462187			
Кадастровый номер: 50:24:0000000:17196			
Сведения о кадастровом инженере: данные отсутствуют			
Статус записи об объекте недвижимости: Сведения об объекте недвижимости имеют статус "актуальные, ранее учтенные"			
Особые отметки: Сведения, необходимые для заполнения разделов: 5 - Описание местоположения объекта недвижимости, 6 - Сведения о частях объекта недвижимости, 8 - План расположения помещения, машино-места на этаже (плане этажа), отсутствуют.			
Получатель выписки: Павлова Татьяна Игорьевна, действующий(ая) на основании документа "№ АДМИНИСТРАЦИЯ ОРЕХОВО-ЗУЕВСКОГО ГОРОДСКОГО ОКРУГА МОСКОВСКОЙ ОБЛАСТИ"			

полное наименование должности	подпись	инициалы, фамилия

М.П.

Выписка из Единого государственного реестра недвижимости об объекте недвижимости
Сведения о зарегистрированных правах

Здание			
вид объекта недвижимости			
Лист № 1 раздела 2	Всего листов раздела 2: 1	Всего разделов: 3	Всего листов выписки: 4
13.09.2022г. № КУВИ-001/2022-159462187			
Кадастровый номер: 50:24:0000000:17196			
1	Правообладатель (правообладатели):	1.1	Орехово-Зуевский городской округ Московской области
2	Вид, номер, дата и время государственной регистрации права:	2.1	Собственность 50:24:0000000:17196-50/001/2020-3 30.01.2020 13:07:13
3	Сведения об осуществлении государственной регистрации сделки, права без необходимого в силу закона согласия третьего лица, органа:	3.1	данные отсутствуют
4	Ограничение прав и обременение объекта недвижимости:		не зарегистрировано
5	Договоры участия в долевом строительстве:		не зарегистрировано
6	Заявленные в судебном порядке права требования:		данные отсутствуют
7	Сведения о возращении в отношении зарегистрированного права:		данные отсутствуют
8	Сведения о наличии решения об изъятии объекта недвижимости для государственных и муниципальных нужд:		данные отсутствуют
9	Сведения о невозможности государственной регистрации без личного участия правообладателя или его законного представителя:		данные отсутствуют
10	Правопритязания и сведения о наличии поступивших, но не рассмотренных заявлений о проведении государственной регистрации права (перехода, прекращения права), ограничения права или обременения объекта недвижимости, сделки в отношении объекта недвижимости:		отсутствуют

полное наименование должности	подпись	инициалы, фамилия

М.П.

Выписка из Единого государственного реестра недвижимости об объекте недвижимости
Перечень помещений, машино-мест, расположенных в здании, сооружении

Здание						
вид объекта недвижимости						
Лист № 1 раздела 7	Всего листов раздела: 3					
Лист № 1 раздела 7	Всего листов выписки: 4					
13.09.2022г. № КУВИ-001/2022-159462187						
Кадастровый номер: 50:24:0000000:17196						
N п/п	Кадастровый номер помещения, машино-места	Номер этажа (этажей)	Обозначение (номер) помещения, машино-места на поэтажном плане	Назначение помещения	Вид разрешенного использования	Площадь, м2
1	50:24:0000000:37496	01	1	Нежилое	данные отсутствуют	167.7

полное наименование должности	подпись	инициалы, фамилия

М.П.

ТЕХНИЧЕСКИЙ ПАСПОРТ

здание

вид объекта недвижимого имущества

баня

наименование объекта недвижимого имущества

Адрес (местоположение) объекта недвижимости:

Субъект Российской Федерации	Московская область	
Район	Орехово-Зуевский район	
Муниципальное образование	Тип	сельское поселение
	Наименование	Белавинское
Населенный пункт	Тип	деревня
	Наименование	Губино
Улица (проспект, переулок и т.д.)	Тип	улица
	Наименование	Ленина
Номер дома	13	
Номер корпуса		
Номер строения		
Литера	Б	
Иное описание местоположения		

Кадастровый номер здания	
Инвентарный номер здания	190:060-19701

Технический паспорт составлен по состоянию на 05 марта 2011 г.

СОГЛАСОВАНО:	
АДМИНИСТРАЦИЯ МУНИЦИПАЛЬНОГО ОБРАЗОВАНИЯ СЕЛЬСКОГО ПОСЕЛЕНИЯ БЕЛАВИНСКОЕ	
Представитель (должность) (Ф.И.О)	Подпись, печать

М. П.

Наименование организации, осуществляющей технический учет и составление технического паспорта	
Орехово-Зуевский районный филиал ГУП МО "МОБТИ"	
Руководитель (Уполномоченное лицо) (Полное наименование должности) (Ф.И.О)	Подпись, печать
Руководитель комплексной производственной группы №2 Саленко И.Г.	

М. П.



2. Опись (состав) технического паспорта

№ п.п.	Наименование раздела, прилагаемых документов	№№ листов
1	Титульный лист	1
2	Опись (состав) технического паспорта	2
3	Общие сведения	3
4	Состав объекта	4
5	Ситуационный план М 1:10000	5
6	План объекта М 1:500	6
7	Планы этажей здания М 1:100	7
8	Экспликация к плану этажей здания	8
9	Сведения о правообладателях объекта на дату обследования	9

3. Общие сведения о здании

Наименование баня

Год завершения строительства 1956

Год ввода в эксплуатацию ---

Материал стен обыкновенный кирпич

Количество надземных этажей 1 Количество подземных этажей ---

Строительный объем 814 куб.м

Общая площадь здания по внутреннему обмеру 167,7 кв.м

Площадь застройки 232,6 кв.м

Кадастровый номер земельного участка (участков), в пределах которого расположено здание _____

3.1. Стоимость

Балансовая стоимость (для юридических лиц) 2 678 363,01 руб.

Инвентаризационная стоимость на дату составления паспорта (для физических лиц) --- руб.

3.2. Ранее присвоенные (справочно):

Адрес	
Кадастровый номер	
Инвентарный номер	
Литера	

3.3. Сведения об ограничениях (обременениях)

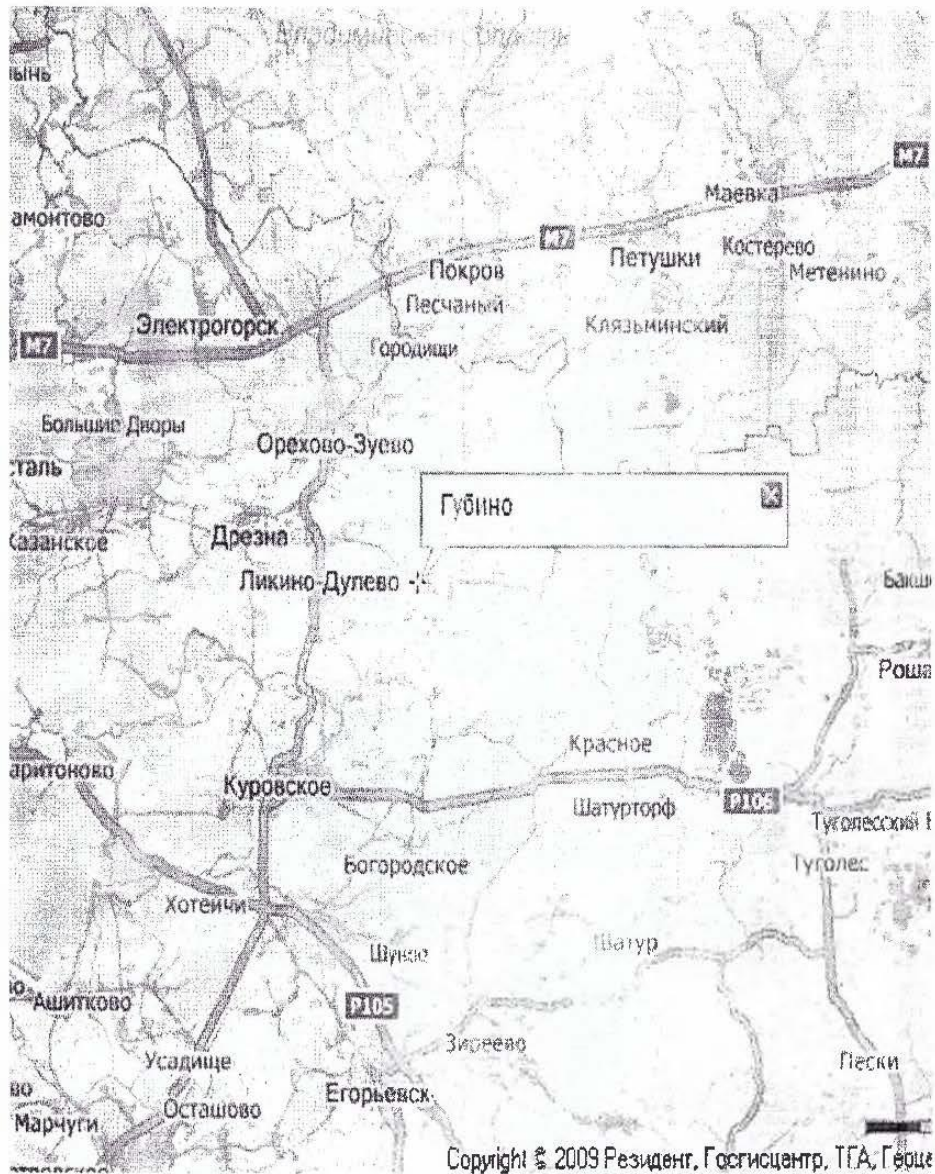
Сведений не имеется

3.4. Примечание

4. Состав объекта

№ на плане Литера	Наименование здания и его частей	Год ввода в эксплуатацию (завершения строительства)	для юридических лиц	
			Инвентарный номер по бух. учету	Балансовая стоимость по состоянию на 05 марта 2011 г. (руб.)
1	2	3	4	5
Б	баня	1 956		2 678 363,01

СИТУАЦИОННЫЙ ПЛАН



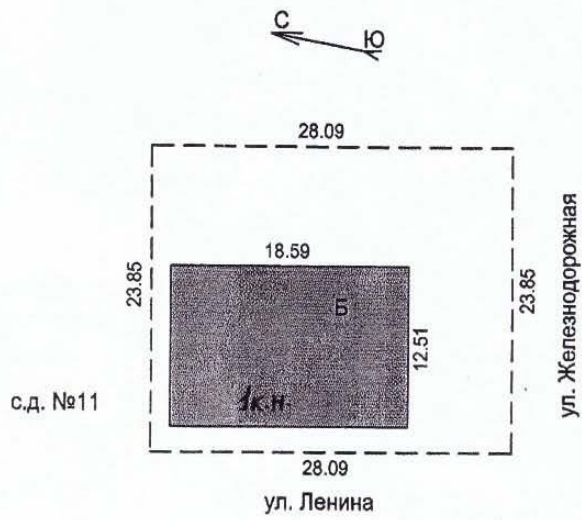
X - ИНВЕНТАРИЗИРУЕМЫЙ ОБЪЕКТ

МАСШТАБ 1:10000

Исполнитель:

/ Данилов А.А. /

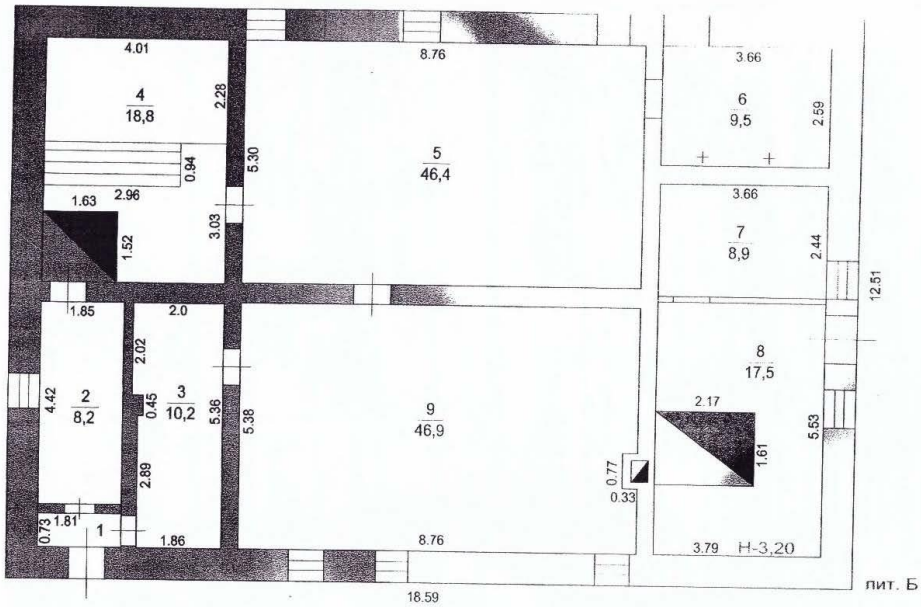
Ситуационный план



Орехово-Зуевский районный филиал ГУП МО "МОБТИ"

Ситуационный план объекта

Руководитель	Ф.И.О. Саленко И.Г.	Дата	Московская область Орехово-Зуевский район д. Губино ул. Ленина д. 13	Лист <u>1</u>
		05.03.2011		Листов <u>1</u>
		Подпись		Масштаб 1:500



Лит. Б

Орехово-Зуевский районный филиал ГУП МО "МОБТИ"				
Поэтажный план объекта				
Руководитель	Ф.И.О.	Дата	Московская область Орехово-Зуевский район	Лист 1
	Саленко	05.03.2011		

Архитектурный отдел Орехово-Зуевского районного филиала ГУП МО "МОБТИ"


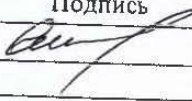
8. Экспликация к плану этажей здания

№ и литера на плане	Этаж	№ помещения	№ на плане	Назначение частей помещений	Общая площадь (кв.м)	Высота (м)	Примечание
1	2	3	4	5	6	7	8
Б	1	1	1	тамбур	1,3	3,20	
Б			2	топочная	8,2		
Б			3	коридор	10,2		
Б			4	парная	18,8		
Б			5	помывочный зал	46,4		
Б			6	душевая	9,5		
Б			7	склад	8,9		
Б			8	котельная	17,5		
Б			9	раздевалка	46,9		
<i>Всего:</i>					167,7		

9. Сведения о правообладателях объекта на дату обследования

Субъект права: для физических лиц- фамилия, имя, отчество, паспортные данные; для юридических лиц- наименование в соответствии с уставом	Вид права	Правоустанавливающие, правоудостоверяющие документы	Доля
1	2	3	4

Технический паспорт

Выполнил		Проверил	
Ф.И.О.	Подпись	Ф.И.О.	Подпись
Данилов А.А.		Саленко И.Г.	

Федерального государственного бюджетного учреждения "Федеральная кадастровая палата Росреестра" по Московской области
полное наименование органа регистрации прав

Выписка из Единого государственного реестра недвижимости об объекте недвижимости

Сведения о характеристиках объекта недвижимости

На основании запроса от 14.09.2022, поступившего на рассмотрение 14.09.2022, сообщаем, что согласно записям Единого государственного реестра недвижимости:

Раздел 1 Лист 1

Земельный участок	
вид объекта недвижимости	
Лист № 1 раздела 1	Всего листов раздела 1: 2
Всего листов выписки: 7	Всего разделов: 5
14.09.2022г. № КУВИ-001/2022-160212805	
Кадастровый номер:	50:24:0060103:453
Номер кадастрового квартала:	50:24:0060103
Дата присвоения кадастрового номера:	13.05.2010
Ранее присвоенный государственный учетный номер:	данные отсутствуют
Местоположение:	Московская обл, р-н Орехово-Зуевский, с/п.Белавинское, д. Губино, ул. Ленина, участок б/н
Площадь:	670
Кадастровая стоимость, руб.:	636004.2
Кадастровые номера расположенных в пределах земельного участка объектов недвижимости:	50:24:0000000:73813, 50:24:0060103:1135
Кадастровые номера объектов недвижимости, из которых образован объект недвижимости:	данные отсутствуют
Кадастровые номера образованных объектов недвижимости:	данные отсутствуют
Категория земель:	Земли населенных пунктов
Виды разрешенного использования:	Бытовое обслуживание
Сведения о кадастровом инженере:	данные отсутствуют
Сведения о лесах, водных объектах и об иных природных объектах, расположенных в пределах земельного участка:	данные отсутствуют
Сведения о том, что земельный участок полностью расположен в границах зоны с особыми условиями использования территории, территории объекта культурного наследия, публичного сервитута:	данные отсутствуют
Сведения о том, что земельный участок расположен в границах особой экономической зоны, территории опережающего социально-экономического развития, зоны территориального развития в Российской Федерации, игорной зоны:	данные отсутствуют

полное наименование должности	подпись	инициалы, фамилия
-------------------------------	---------	-------------------

М.П.

Земельный участок			
вид объекта недвижимости			
Лист № 2 раздела 1	Всего листов раздела 1: 2	Всего разделов: 5	Всего листов выписки: 7
14.09.2022г. № КУВИ-001/2022-160212805			
Кадастровый номер: 50:24:0060103:453			
Сведения о том, что земельный участок расположен в границах особо охраняемой природной территории, охотничьих угодий, лесничеств:	данные отсутствуют		
Сведения о результатах проведения государственного земельного надзора:	данные отсутствуют		
Сведения о расположении земельного участка в границах территории, в отношении которой утвержден проект межевания территории:	данные отсутствуют		
Условный номер земельного участка:	данные отсутствуют		
Сведения о принятии акта и (или) заключении договора, предусматривающих предоставление в соответствии с земельным законодательством исполнительным органом государственной власти или органом местного самоуправления, находящегося в государственной или муниципальной собственности земельного участка для строительства наемного дома социального использования или наемного дома коммерческого использования:	данные отсутствуют		
Сведения о том, что земельный участок или земельные участки образованы на основании решения об изъятии земельного участка и (или) расположенного на нем объекта недвижимости для государственных или муниципальных нужд:	данные отсутствуют		
Сведения о том, что земельный участок образован из земель или земельного участка, государственная собственность на которые не разграничена:	данные отсутствуют		
Сведения о наличии земельного спора о местоположении границ земельных участков:	данные отсутствуют		
Статус записи об объекте недвижимости:	Сведения об объекте недвижимости имеют статус "актуальные"		
Особые отметки:	Сведения, необходимые для заполнения раздела: 4 - Сведения о частях земельного участка, отсутствуют.		
Получатель выписки:	Павлова Татьяна Игорьевна, действующий(ая) на основании документа "№ АДМИНИСТРАЦИЯ ОРЕХОВО-ЗУЕВСКОГО ГОРОДСКОГО ОКРУГА МОСКОВСКОЙ ОБЛАСТИ"		

полное наименование должности	подпись	инициалы, фамилия

М.П.

Выписка из Единого государственного реестра недвижимости об объекте недвижимости
Сведения о зарегистрированных правах

Земельный участок			
вид объекта недвижимости			
Лист № 1 раздела 2	Всего листов раздела 2: 2	Всего разделов: 5	Всего листов выписки: 7
14.09.2022г. № КУВИ-001/2022-160212805			
Кадастровый номер: 50:24:0060103:453			
1	Правообладатель (правообладатели):	1.1	Муниципальное образование Орехово-Зуевский городской округ Московской области
2	Вид, номер, дата и время государственной регистрации права:	2.1	Собственность 50:24:0060103:453-50/001/2020-4 24.03.2020 13:11:01
3	Сведения об осуществлении государственной регистрации сделки, права без необходимого в силу закона согласия третьего лица, органа:	3.1	данные отсутствуют
4	Ограничение прав и обременение объекта недвижимости:		не зарегистрировано
5	Договоры участия в долевом строительстве:		не зарегистрировано
6	Заявленные в судебном порядке права требования:		данные отсутствуют
7	Сведения о возращении в отношении зарегистрированного права:		данные отсутствуют
8	Сведения о наличии решения об изъятии объекта недвижимости для государственных и муниципальных нужд:		данные отсутствуют
9	Сведения о невозможности государственной регистрации без личного участия правообладателя или его законного представителя:		данные отсутствуют
10	Правопритязания и сведения о наличии поступивших, но не рассмотренных заявлений о проведении государственной регистрации права (перехода, прекращения права), ограничения права или обременения объекта недвижимости, сделки в отношении объекта недвижимости:		отсутствуют

полное наименование должности	подпись	инициалы, фамилия

М.П.

Земельный участок			
вид объекта недвижимости			
Лист № 2 раздела 2	Всего листов раздела 2: 2	Всего разделов: 5	Всего листов выписки: 7
14.09.2022г. № КУВИ-001/2022-160212805			
Кадастровый номер: 50:24:0060103:453			
11	Сведения о невозможности государственной регистрации перехода, прекращения, ограничения права на земельный участок из земель сельскохозяйственного назначения: данные отсутствуют		

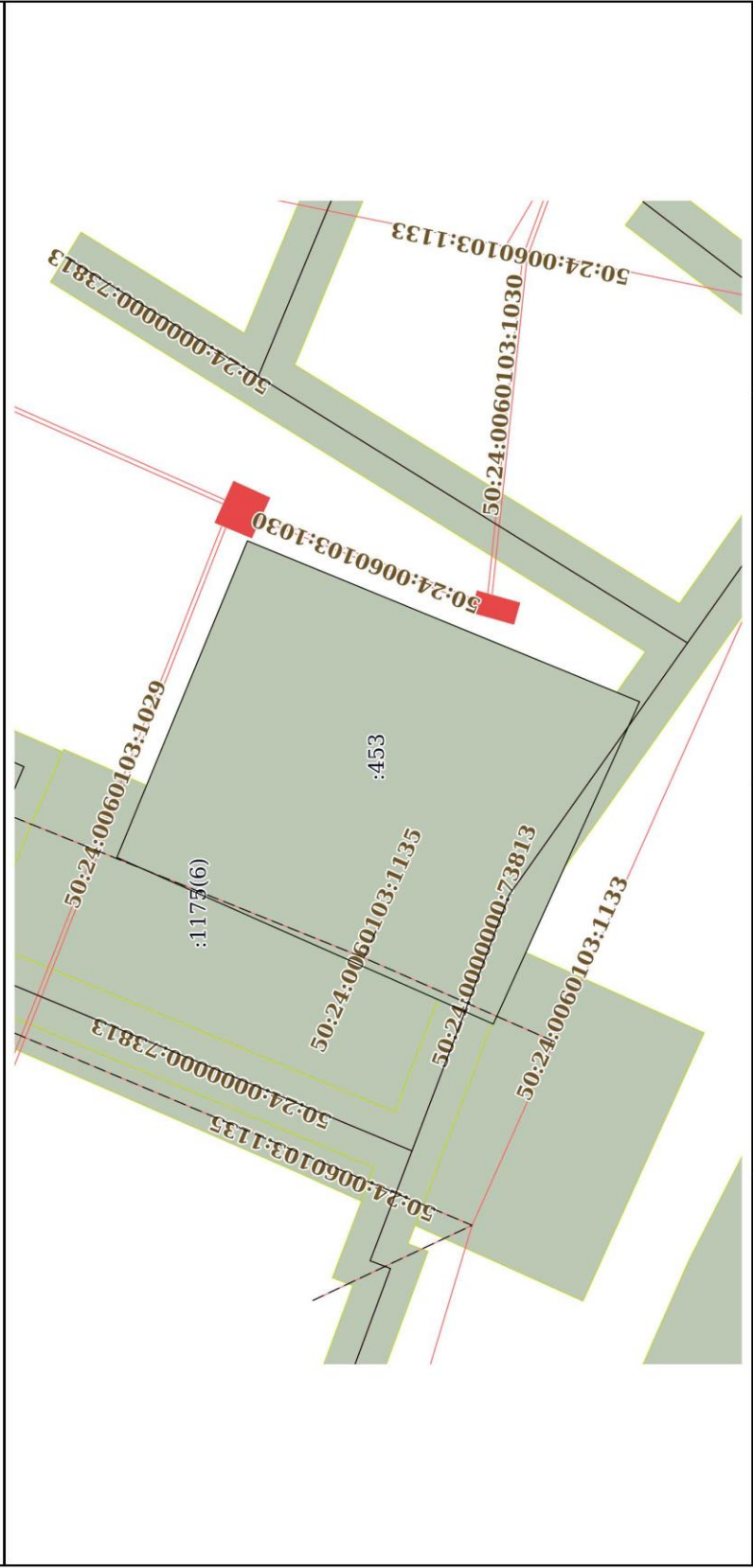
полное наименование должности	подпись	инициалы, фамилия

М.П.

Выписка из Единого государственного реестра недвижимости об объекте недвижимости
 Описание местоположения земельного участка

Земельный участок	
вид объекта недвижимости	
Лист № 1 раздела 3	Всего листов раздела 3: 1
Всего листов раздела 3: 1	Всего разделов: 5
14.09.2022г. № КУВИ-001/2022-160212805	Всего листов выписки: 7
Кадастровый номер:	50:24:0060103:453

План (чертеж, схема) земельного участка



Масштаб 1:400	Условные обозначения:
полное наименование должности	подпись
	инициалы, фамилия

М.П.

Выписка из Единого государственного реестра недвижимости об объекте недвижимости
Описание местоположения земельного участка

Земельный участок	
вид объекта недвижимости	
Лист № 1 раздела 3.1	Всего листов раздела 3.1: 1
Всего разделов: 5	Всего листов выписки: 7
14.09.2022г. № КУВИ-001/2022-160212805	
Кадастровый номер: 50:24:0060103:453	

№ п/п		Дирекционный угол		Горизонтальное проложение, м	Описание местоположения границ земельного участка		Сведения об адресах правообладателей смежных земельных участков
№	Номер точки начальной ая	конечн ая	Описание закрепления на местности		Кадастровые номера смежных участков		
1	2	3	4	5	6	7	8
1	1.1.1	1.1.2	112°24.4'	23.24	данные отсутствуют	данные отсутствуют	данные отсутствуют
2	1.1.1	1.1.1			данные отсутствуют	50:24:0060103:1175(6)	адрес отсутствует
3	1.1.2	1.1.3	202°18.2'	28.77	данные отсутствуют	данные отсутствуют	данные отсутствуют
4	1.1.3	1.1.4	294°24.6'	24.03	данные отсутствуют	данные отсутствуют	данные отсутствуют
5	1.1.3	1.1.3			данные отсутствуют	50:24:0000000:73686(5)	данные отсутствуют
6	1.1.4	1.1.1	23°52.6'	27.94	данные отсутствуют	данные отсутствуют	данные отсутствуют
7	1.1.4	1.1.4			данные отсутствуют	50:24:0000000:73686(4), 50:24:0060103:1175(4)	данные отсутствуют; адрес отсутствует

полное наименование должности	подпись	инициалы, фамилия
	М.П.	

Выписка из Единого государственного реестра недвижимости об объекте недвижимости
Описание местоположения земельного участка

Земельный участок	
вид объекта недвижимости	
Лист № 1 раздела 3.2	Всего листов раздела 3.2: 1
Всего разделов: 5	
Всего листов выписки: 7	
14.09.2022г. № КУВИ-001/2022-160212805	
Кадастровый номер: 50:24:0060103:453	

Сведения о характерных точках границы земельного участка			
Номер точки	Координаты, м		Средняя квадратичная погрешность определения координат характерных точек границ земельного участка, м
	X	Y	
1	2	3	5
1	461400.13	2291352.43	0.3
2	461391.27	2291373.92	0.3
3	461364.65	2291363	0.3
4	461374.58	2291341.12	0.3
5	461400.13	2291352.43	0.3

полное наименование должности	подпись	инициалы, фамилия
		М.П.

Филиал Федерального государственного бюджетного учреждения "Федеральная кадастровая палата Росреестра" по Московской области
полное наименование органа регистрации прав

Выписка из Единого государственного реестра недвижимости об основных характеристиках и зарегистрированных правах на объект недвижимости

Сведения об основных характеристиках объекта недвижимости

На основании запроса от 27.05.2022, поступившего на рассмотрение 27.05.2022, сообщаем, что согласно записям Единого государственного реестра недвижимости:

Сооружение			
вид объекта недвижимости			
Лист № 1 раздела 1	Всего листов раздела 1: 1	Всего разделов: 3	Всего листов выписки: 3
27.05.2022г. № КУВИ-001/2022-81104440			
Кадастровый номер: 50:24:0000000:73813			

Раздел 1 Лист 1

Номер кадастрового квартала:	50:24:0000000		
Дата присвоения кадастрового номера:	09.06.2015		
Ранее присвоенный государственный учетный номер:	данные отсутствуют		
Местоположение:	Московская область, Орехово-Зуевский район, сельское поселение Белаиновское, деревня Губино		
Основная характеристика (для сооружения):	тип	значение	единица измерения
	протяженность	16516	в метрах
Назначение:	нежилое, не определено		
Наименование:	Газопроводы высокого и низкого давления для газоснабжения 502 существующих жилых домов и 68 муниципальных жилых домов в д. Губино Орехово-Зуевского района Московской области		
Количество этажей, в том числе подземных этажей:	данные отсутствуют		
Год ввода в эксплуатацию по завершении строительства:	2014		
Год завершения строительства:	2014		
Кадастровая стоимость, руб.:	30619803,07		
Кадастровые номера иных объектов недвижимости, в пределах которых расположен объект недвижимости:	50:24:0000000:73686, 50:24:0060102:1301, 50:24:0060102:1306, 50:24:0060102:1326, 50:24:0060102:27, 50:24:0060102:52, 50:24:0060103:1049, 50:24:0060103:453, 50:24:0060103:470, 50:24:0060103:471		
Кадастровые номера помещений, машино-мест, расположенных в здании или сооружении:	данные отсутствуют		
Виды разрешенного использования:	данные отсутствуют		
Статус записи об объекте недвижимости:	Сведения об объекте недвижимости имеют статус "актуальные"		
Особые отметки:	Сведения, необходимые для заполнения раздела: 5 - План расположения помещения, машино-места на этаже (плане этажа), отсутствуют.		
Получатель выписки:	Павлова Татьяна Игорьевна, действующий(ая) на основании документа "№ АДМИНИСТРАЦИЯ ОРЕХОВО-ЗУЕВСКОГО ГОРОДСКОГО ОКРУГА МОСКОВСКОЙ ОБЛАСТИ"		

полное наименование должности	подпись	инициалы, фамилия

М.П.

Выписка из Единого государственного реестра недвижимости об основных характеристиках и зарегистрированных правах на объект недвижимости
Сведения о зарегистрированных правах

Сооружение		
вид объекта недвижимости		
Лист № 1 раздела 2	Всего листов раздела 2: 1	Всего разделов: 3
Всего листов выписки: 3		
27.05.2022г. № КУВИ-001/2022-81104440		
Кадастровый номер: 50:24:0000000:73813		

1	Правообладатель (правообладатели):	1.1	Акционерное общество "МОСОБЛГАЗ", ИНН: 5032292612, ОГРН: 1175024034734
2	Вид, номер, дата и время государственной регистрации права:	2.1	Собственность 50:24:0000000:73813-50/141/2021-5 23.12.2021 16:01:11
4	Сведения об осуществлении государственной регистрации сделки, права, ограничения права без необходимого в силу закона согласия третьего лица, органа:	4.1	данные отсутствуют
5	Ограничение прав и обременение объекта недвижимости:		не зарегистрировано
6	Заявленные в судебном порядке права требования:		данные отсутствуют
7	Сведения о возращении в отношении зарегистрированного права:		данные отсутствуют
8	Сведения о наличии решения об изъятии объекта недвижимости для государственных и муниципальных нужд:		данные отсутствуют
9	Сведения о невозможности государственной регистрации без личного участия правообладателя или его законного представителя:		данные отсутствуют
10	Правопритязания и сведения о наличии поступивших, но не рассмотренных заявлений о проведении государственной регистрации права (перехода, прекращения права), ограничения права или обременения объекта недвижимости, сделки в отношении объекта недвижимости:		отсутствуют

полное наименование должности	подпись	инициалы, фамилия

М.П.

Выписка из Единого государственного реестра недвижимости об основных характеристиках и зарегистрированных правах на объект недвижимости

Описание местоположения объекта недвижимости

Сооружение	
вид объекта недвижимости	
Лист № 1 раздела 4	Всего листов выписки: 3
Всего разделов: 3	Всего листов выписки: 3
27.05.2022г. № КУВИ-001/2022-81104440	
Кадастровый номер:	50:24:0000000:73813
Схема расположения объекта недвижимости (части объекта недвижимости) на земельном участке(ах) 50:24:0050672:17/5 50:00:0000000:1204 50:24:0060102:1328 50:24:0000000:73813 50:24:0060102:1457 50:24:0090000:72666 50:24:0060102:1323 50:24:0060103:1130 50:24:0060103:1926 50:24:0060103:450 50:24:0090000:74477 50:24:0060101:923 50:24:0000000:74511 50:24:0000000:70943 50:24:0000000:70943 50:24:0000000:70943	
Масштаб 1:20000	Условные обозначения:

полное наименование должности	подпись	инициалы, фамилия
		М.П.

Филиал Федерального государственного бюджетного учреждения "Федеральная кадастровая палата Росреестра" по Московской области
полное наименование органа регистрации прав

Выписка из Единого государственного реестра недвижимости об объекте недвижимости

Сведения о характеристиках объекта недвижимости

На основании запроса от 08.08.2022, поступившего на рассмотрение 08.08.2022, сообщаем, что согласно записям Единого государственного реестра недвижимости:

Раздел 1 Лист 1

Сооружение		вид объекта недвижимости	
Лист №1 раздела 1	Всего листов раздела 1: 2	Всего разделов: 3	Всего листов выписки: 6
08.08.2022г. № КУВИ-001/2022-134896675	50:24:0060103:1135		
Кадастровый номер:	50:24:0060103		
Номер кадастрового квартала:	26.12.2016		
Дата присвоения кадастрового номера:			
Ранее присвоенный государственный учетный номер:	данные отсутствуют		
Местоположение:	Российская Федерация, Московская область, Орехово-Зуевский район, д. Губино		
Площадь:	данные отсутствуют		
Основная характеристика (для сооружения):	тип	значение	единица измерения
	протяженность	514	в метрах
Назначение:	10) Сооружения коммунального хозяйства		
Наименование:	Участок волоprovодной сети от волоprovодного колодца у дома №14 ул. Пролетарская к жилым домам №1 ул. Пролетарская №7. 5, 15, 17, 19, 11.9, 5а, 3 ул. Ленина, баня д. Губино		
Количество этажей, в том числе подземных этажей:	данные отсутствуют		
Год ввода в эксплуатацию по завершении строительства:	данные отсутствуют		
Год завершения строительства:	1956		
Кадастровая стоимость, руб.:	325165.19		
Кадастровые номера иных объектов недвижимости, в пределах которых расположен объект недвижимости:	50:24:0000000:73686, 50:24:0060103:1175, 50:24:0060103:453		
Кадастровые номера помещений, машино-мест, расположенных в здании или сооружении:	данные отсутствуют		
Кадастровые номера объектов недвижимости, из которых образован объект недвижимости:	данные отсутствуют		
Кадастровые номера образованных объектов недвижимости:	данные отсутствуют		
Сведения о включении объекта недвижимости в состав предприятия как имущественного комплекса:	данные отсутствуют		
Сведения о включении объекта недвижимости в состав единого недвижимого комплекса:	данные отсутствуют		
Виды разрешенного использования:	данные отсутствуют		
полное наименование должности	подпись		инициалы, фамилия
			М.П.

Сооружение		
вид объекта недвижимости		
Лист № 2 раздела 1	Всего листов раздела 1: 2	Всего разделов: 3
08.08.2022г. № КУВИ-001/2022-134896675		Всего листов выписки: 6
Кадастровый номер: 50:24:0060103:1135		
Сведения о включении объекта недвижимости в реестр объектов культурного наследия:	данные отсутствуют	
Сведения о кадастровом инженере:	данные отсутствуют	
Статус записи об объекте недвижимости:	Сведения об объекте недвижимости имеют статус "актуальные"	
Особые отметки:	Сведения, необходимые для заполнения разделов: 2 - Сведения о зарегистрированных правах; 6 - Сведения о частях объекта недвижимости; 7 - Перечень помещений, машино-мест, расположенных в здании, сооружении; 8 - План расположения помещения, машино-места на этаже (плане этажа), отсутствуют.	
Получатель выписки:	Павлова Татьяна Игорьевна, действующий(ая) на основании документа "№ АДМИНИСТРАЦИЯ ОРЕХОВО-ЗУБОВСКОГО ГОРОДСКОГО ОКРУГА МОСКОВСКОЙ ОБЛАСТИ"	

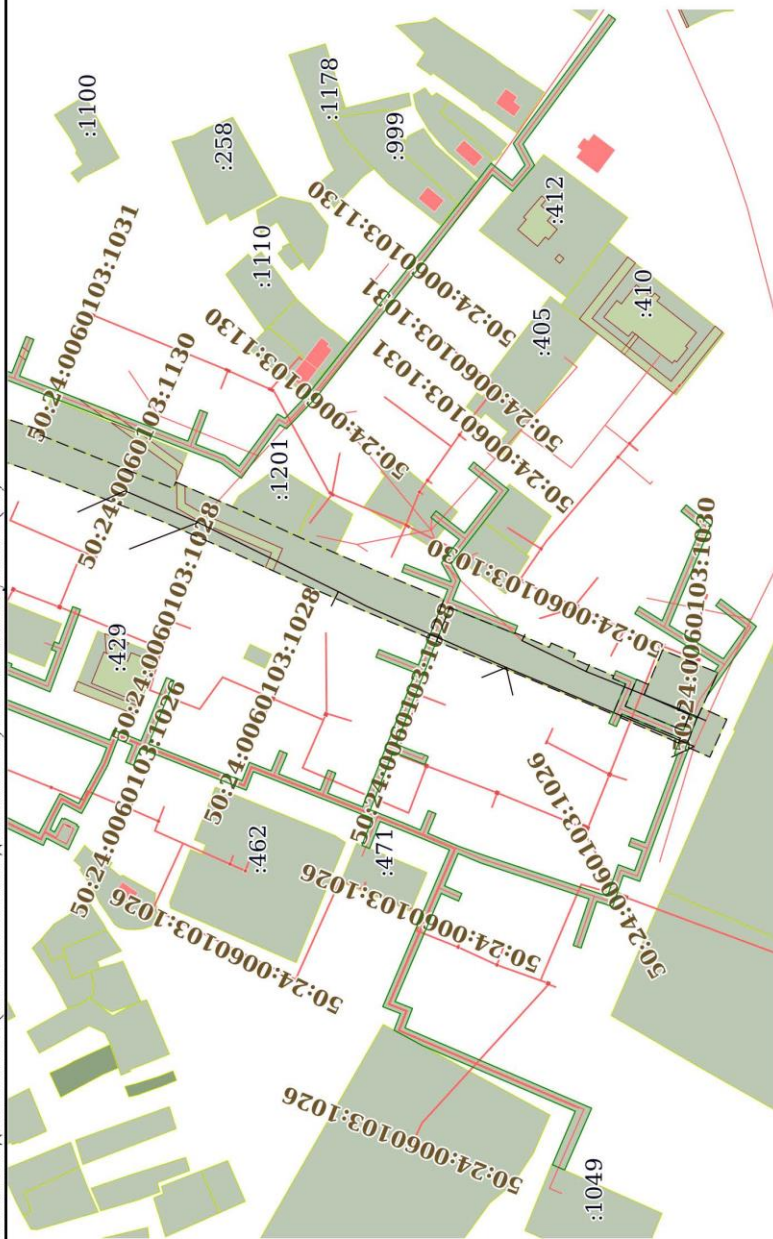
полное наименование должности	подпись	инициалы, фамилия

М.П.

Выписка из Единого государственного реестра недвижимости об объекте недвижимости
 Описание местоположения объекта недвижимости

Сооружение	
вид объекта недвижимости	
Лист № 1 раздела 5	Всего листов раздела 5: 1
08.08.2022г. № КУВИ-001/2022-134896675	Всего разделов: 3
Кадастровый номер:	Всего листов выписки: 6
50:24:0060103:1135	

Схема расположения объекта недвижимости (части объекта недвижимости) на земельном участке(ах)



Масштаб 1:3000	Условные обозначения:
----------------	-----------------------

полное наименование должности	подпись	инициалы, фамилия
		М.П.

Информация Комитета по архитектуре и градостроительству Московской области

Категория вопроса: Проведение аукциона по продаже или аукциона на право заключения договора аренды земельного участка

- кадастровый номер:	50:24:0060103:453
- номер кадастрового квартала	-
- площадь земельного участка (кв. м):	670
- категория земель:	Земли населенных пунктов
- вид разрешенного использования:	Бытовое обслуживание
- цель обращения	проведение аукциона по продаже или аукциона на право заключения договора аренды земельного участка
- адрес (место расположения):	Московская обл, р-н Орехово-Зуевский, с/п Белавинское, д. Губино, ул. Ленина, участок б/н
- дополнительная информация:	-

Таблица 1

№	Ограничения в соответствии с п.1, 2, 3, 4, 7, 13, 14 ч. 5, ч. 8 ст.27 Земельного кодекса Российской Федерации	Сведения	Источник информации
1.	Территории общего пользования:		
1.1	Границы территорий общего пользования и (или) границы территорий, занятых линейными объектами и (или) предназначенных для размещения линейных объектов, утвержденные документацией по планировке территории	Сведения об утвержденной документации по планировке территории отсутствуют	ИСОГД Московской области
1.2	Береговая полоса водного объекта общего пользования, расположение на земельном участке /образуемом земельном участке водного объекта общего пользования/части водного бъекта общего пользования (сведения подлежат уточнению)	Не расположен	Генеральный план Орехово-Зуевского городского округа Московской области, утвержденный решением Совета депутатов Орехово-Зуевского городского округа Московской области от 24.03.2022 № 436/41
2.	Особо охраняемые природные территории.	Не расположен	Постановление Правительства МО от 11.02.2009 № 106/5 «Об утверждении Схемы развития и размещения особо охраняемых природных территорий в Московской области»
3.	Особо ценные объекты культурного наследия народов Российской Федерации, объекты, включенные в Список всемирного наследия, историко-культурные заповедники, объекты археологического наследия, музеи-заповедники (сведения подлежат уточнению)	Не расположен	ИСОГД Московской области
4.	Строительство, реконструкция и (или) эксплуатация (размещение) объектов всех видов транспорта федерального и регионального значения	Не расположен	Постановление Правительства МО от 25.03.2016 № 230/8 «Об утверждении Схемы территориального планирования транспортного обслуживания Московской области» (ред. от 07.07.2022)

4.1	Строительство, реконструкция и (или) эксплуатация (размещение) объектов транспорта местного значения	Не расположен	Генеральный план Орехово-Зуевского городского округа Московской области, утвержденный решением Совета депутатов Орехово-Зуевского городского округа Московской области от 24.03.2022 № 436/41
5.	Зона с особыми условиями использования территории в соответствии с Решением Исполкома Моссовета и Мособлсполкома от 17.04.1980 № 500-1143; постановлением Правительства Москвы и Правительства МО от 17.12.2019 N 1705-ПП/970/44 (ред. от 30.11.2021) (*)	Не расположен	-
5.1	Зона с особыми условиями использования территории в соответствии с СП 2.1.4.2625-10 (*) (сведения подлежат уточнению)	Не расположен	-
5.2	Зона с особыми условиями использования территории в соответствии СанПиН 2.1.4.1110-02 и иными нормативными правовыми актами в сфере санитарного законодательства (сведения подлежат уточнению)	Не расположен	Генеральный план Орехово-Зуевского городского округа Московской области, утвержденный решением Совета депутатов Орехово-Зуевского городского округа Московской области от 24.03.2022 № 436/41
6.	Земли Гослесфонда и лесничества (сведения подлежат уточнению)	Пересечение с Границами лесничеств по Актам КЛХ (ЕГРН) отсутствует; Пересечение с Границами лесничеств по Приказам РЛХ, исключенных Росреестром отсутствует; Пересечение с сельскими лесами 2017 отсутствует; Пересечение с сельскими лесами 2018 отсутствует; Пересечение с землями лесного фонда по сведениям ЕГРН отсутствует; Пересечение с границами лесничества по сведениям ЕГРН отсутствует; Пересечение с иными лесничествами отсутствует	ИСОГД Московской области, "Лесной кодекс Российской Федерации" от 04.12.2006 N 200-ФЗ.

Таблица 2

№	Градостроительные ограничения	Сведения	Источник информации
1.	Зоны с особыми условиями использования территории:		
	- ЗОУИТ по сведениям Росреестра	Сведения отсутствуют	ИСОГД Московской области, Публичная кадастровая карта Росреестра
	- водоохранная (рыбоохранная) зона (сведения подлежат уточнению)	Не расположен	- Генеральный план Орехово-Зуевского городского округа Московской области, утвержденный решением Совета депутатов Орехово-Зуевского городского округа Московской области от 24.03.2022 № 436/41
	- прибрежная защитная полоса (сведения подлежат уточнению)	Не расположен	- Генеральный план Орехово-Зуевского городского округа Московской области, утвержденный решением Совета депутатов Орехово-Зуевского городского округа Московской области от 24.03.2022 № 436/41
	- округ санитарной (горно-санитарной) охраны	Не расположен	Генеральный план Орехово-Зуевского городского округа Московской области,

лечебно-оздоровительных местностей, курортов и природных лечебных ресурсов		утвержденный решением Совета депутатов Орехово-Зуевского городского округа Московской области от 24.03.2022 № 436/41
- зоны санитарной охраны подземных источников водоснабжения в соответствии СанПиН 2.1.4.1110-02 и иными нормативными правовыми актами в сфере санитарного законодательства	Не расположен	Генеральный план Орехово-Зуевского городского округа Московской области, утвержденный решением Совета депутатов Орехово-Зуевского городского округа Московской области от 24.03.2022 № 436/41
- зона с особыми условиями использования территории в соответствии с Решением Исполкома Моссовета и Мособлисполкома от 17.04.1980 № 500-1143; постановлением Правительства Москвы и Правительства МО от 17.12.2019 № 1705-ПП/970/44 (ред. от 30.11.2021) (**; ***)	Не расположен	-
- зона с особыми условиями использования территории в соответствии с СП 2.1.4.2625-10 (**; ***) (сведения подлежат уточнению)	Не расположен	-
- зона с особыми условиями использования территории в соответствии с распорядительными документами (**; ***)	Пересечение с распорядительными документами, устанавливающими режим ЗСО отсутствует	-
- зоны загопления и подтопления	Не расположен	Генеральный план Орехово-Зуевского городского округа Московской области, утвержденный решением Совета депутатов Орехово-Зуевского городского округа Московской области от 24.03.2022 № 436/41
- защитная зона объекта культурного наследия	Не расположен	ИСОГД Московской области
- территория объекта культурного наследия	Не расположен	ИСОГД Московской области
- зоны охраны объектов культурного наследия	Не расположен	ИСОГД Московской области
- охранный зона особо охраняемой природной территории (государственного природного заповедника, национального парка, природного парка, памятника природы)	Не расположен	ИСОГД Московской области
- приаэродромная территория	Не расположен	ИСОГД Московской области
- санитарно-защитная зона (сведения подлежат уточнению)	Полностью расположен в санитарно-защитной зоне предприятий, сооружений и иных объектов	Генеральный план Орехово-Зуевского городского округа Московской области, утвержденный решением Совета депутатов Орехово-Зуевского городского округа Московской области от 24.03.2022 № 436/41
- охранный зона объектов электроэнергетики (объектов электросетевого хозяйства и объектов по	Не расположен	Генеральный план Орехово-Зуевского городского округа Московской области, утвержденный решением Совета депутатов Орехово-Зуевского городского

	производству электрической энергии)		округа Московской области от 24.03.2022 № 436/41
	- охранная зона трубопроводов (газопроводов, нефтепроводов и нефтепродуктопроводов, аммиакопроводов)	Не расположен	Генеральный план Орехово-Зуевского городского округа Московской области, утвержденный решением Совета депутатов Орехово-Зуевского городского округа Московской области от 24.03.2022 № 436/41
	- зона минимальных расстояний до магистральных или промышленных трубопроводов (газопроводов, нефтепроводов и нефтепродуктопроводов, аммиакопроводов)	Не расположен	Генеральный план Орехово-Зуевского городского округа Московской области, утвержденный решением Совета депутатов Орехово-Зуевского городского округа Московской области от 24.03.2022 № 436/41
	- охранная зона линий и сооружений связи	Не расположен	Генеральный план Орехово-Зуевского городского округа Московской области, утвержденный решением Совета депутатов Орехово-Зуевского городского округа Московской области от 24.03.2022 № 436/41
	- охранная зона железных дорог	Не расположен	Генеральный план Орехово-Зуевского городского округа Московской области, утвержденный решением Совета депутатов Орехово-Зуевского городского округа Московской области от 24.03.2022 № 436/41
	- охранная зона тепловых сетей	Не расположен	Генеральный план Орехово-Зуевского городского округа Московской области, утвержденный решением Совета депутатов Орехово-Зуевского городского округа Московской области от 24.03.2022 № 436/41
	- придорожные полосы автомобильных дорог	Не расположен	ИСОГД Московской области, Федеральный закон от 08.11.2007 № 257-ФЗ «Об автомобильных дорогах и о дорожной деятельности в Российской Федерации и о внесении изменений в отдельные законодательные акты Российской Федерации»
	- зона охраняемого объекта	Не расположен	- Генеральный план Орехово-Зуевского городского округа Московской области, утвержденный решением Совета депутатов Орехово-Зуевского городского округа Московской области от 24.03.2022 № 436/41
	- иные зоны с особыми условиями использования территорий	Не расположен	- Генеральный план Орехово-Зуевского городского округа Московской области, утвержденный решением Совета депутатов Орехово-Зуевского городского округа Московской области от 24.03.2022 № 436/41
2	Мелиорируемые земли	Не расположен	ИСОГД Московской области
3	Особо ценные сельскохозяйственные угодья	Не относится	Распоряжение Министерства сельского хозяйства и продовольствия Московской области от 10.10.2019 № 20РВ-349 «Об утверждении Перечня особо ценных продуктивных сельскохозяйственных угодий, расположенных на территории Московской области, использование

			которых для других целей не допускается»
4.	Генеральный план: - функциональная(ые) зона (зоны), территория(ии)	О1 - Многофункциональная общественно-деловая зона	Генеральный план Орехово-Зуевского городского округа Московской области, утвержденный решением Совета депутатов Орехово-Зуевского городского округа Московской области от 24.03.2022 № 436/41
	- расположение в границах населенного пункта	В границах Деревня Губино 670 кв.м	Генеральный план Орехово-Зуевского городского округа Московской области, утвержденный решением Совета депутатов Орехово-Зуевского городского округа Московской области от 24.03.2022 № 436/41
5.	Правила землепользования и застройки: - территориальная(ые) зона (зоны) - территория(ии)	О-1(670 кв.м.); Градостроительный регламент территориальной зоны в приложении. Предельное количество этажей - 3	Правила землепользования и застройки территории (части территории) Орехово-Зуевского городского округа Московской области, утвержденные постановлением администрации Орехово-Зуевского городского округа Московской области от 05.05.2022 №1712
6.	Утвержденные ППТ, ПМТ	Сведения отсутствуют	ИСОГД Московской области
		Подготовлено на основании информации из утвержденных документов территориального планирования, градостроительного зонирования, а также государственных информационных систем, содержащих сведения, предоставленные уполномоченными органами. Информация актуальна на дату подготовки.	



Приложение
 Правила землепользования и застройки территории (части территории) Орехово-Зуевского городского округа Московской области, утвержденные постановлением Администрации Орехово-Зуевского городского округа Московской области от 05.05.2022 № 1712

О-1 – МНОГОФУНКЦИОНАЛЬНАЯ ОБЩЕСТВЕННО-ДЕЛОВАЯ ЗОНА

Многофункциональная общественно-деловая зона О-1 установлена для обеспечения условий размещения объектов капитального строительства в целях извлечения прибыли на основании торговой, банковской и иной предпринимательской деятельности, а также общественного использования объектов капитального строительства.

Минимальный размер земельного участка при формировании земельных участков под существующими гаражами, права собственности на которые оформлены до вступления в силу Правил, может не соответствовать минимально разрешенному размеру земельного участка, установленному градостроительным регламентом настоящих Правил.

Градостроительные регламенты применяются в части, не противоречащей утвержденным режимам зон охраны объектов культурного наследия.

Основные виды разрешенного использования

№ п/п	Наименование ВРИ	Код (числовое обозначение ВРИ)	Предельные размеры земельных участков (кв. м)		Максимальный процент застройки, в том числе в зависимости от количества надземных этажей	Минимальные отступы от границ земельного участка (м)
			min	max		
1.	Коммунальное обслуживание	3.1	30	Не подлежат установлению	75%	3
2.	Предоставление коммунальных услуг	3.1.1	30	100 000	75%	3

№ п/п	Наименование ВРИ	Код (числовое обозначение ВРИ)	Предельные размеры земельных участков (кв. м)		Максимальный процент застройки, в том числе в зависимости от количества надземных этажей	Минимальные отступы от границ земельного участка (м)
			min	max		
3.	Административные здания организаций, обеспечивающих предоставление коммунальных услуг	3.1.2	30	100 000	75%	3
4.	Дома социального обслуживания	3.2.1	500	100 000	60%	3
5.	Оказание социальной помощи населению	3.2.2	500	100 000	60%	3
6.	Оказание услуг связи	3.2.3	500	100 000	60%	3
7.	Общажития	3.2.4	500	100 000	60%	3
8.	Бытовое обслуживание	3.3	200	100 000	60%	3
9.	Здравоохранение	3.4	5 000	1 000 000	60%	3
10.	Амбулаторно-поликлиническое обслуживание	3.4.1	500	1 000 000	60%	3
11.	Стационарное медицинское обслуживание	3.4.2	10 000	1 000 000	50%	3
12.	Дошкольное, начальное и среднее общее образование	3.5.1	Не подлежат установлению			3
13.	Среднее и высшее профессиональное образование	3.5.2	5 000	100 000	60%	3
14.	Объекты культурно-досуговой деятельности	3.6.1	500	100 000	50%	3
15.	Религиозное использование	3.7	1 000	100 000	50%	3
16.	Общественное управление	3.8	1 000	100 000	60%	
17.	Обеспечение научной деятельности	3.9	2 500	100 000	60%	3
18.	Обеспечение деятельности в области гидрометеорологии и смежных с ней областях	3.9.1	500	10 000	60%	3
19.	Амбулаторное ветеринарное обслуживание	3.10.1	1 000	10 000	60%	3

№ п/п	Наименование ВРИ	Код (числовое обозначение ВРИ)	Предельные размеры земельных участков (кв. м)		Максимальный процент застройки, в том числе в зависимости от количества надземных этажей	Минимальные отступы от границ земельного участка (м)
			min	max		
20.	Принюты для животных	3.10.2	1 000	100 000	60%	3
21.	Деловое управление	4.1	1 000	100 000	55%	3
22.	Объекты торговли (торговые центры, торгово-развлекательные центры (комплексы))	4.2	5 000	Не подлежат установлению	50%	3
23.	Рынки	4.3	1 500	50 000	45%	3
24.	Магазины	4.4	300	10 000	50%	3
25.	Банковская и страховая деятельность	4.5	1 000	10 000	60%	3
26.	Общественное питание	4.6	500	10 000	50%	3
27.	Гостиничное обслуживание	4.7	1 000	100 000	60%	3
28.	Развлекательные мероприятия	4.8.1	5 000	100 000	55%	3
29.	Проведение азартных игр	4.8.2	5 000	100 000	55%	3
30.	Служебные гаражи	4.9	500	10 000	45%	3
31.	Объекты дорожного сервиса	4.9.1	300	10 000	45%	3
32.	Заправка транспортных средств	4.9.1.1	300	10 000	45%	3
33.	Обеспечение дорожного отдыха	4.9.1.2	300	10 000	45%	3
34.	Автомобильные мойки	4.9.1.3	300	10 000	45%	3
35.	Ремонт автомобилей	4.9.1.4	300	10 000	45%	3
36.	Выставочно-ярмарочная деятельность	4.10	1 000	50 000	60%	3
37.	Спорт	5.1	1000	100000	75%	3
38.	Обеспечение занятий спортом в помещениях	5.1.2	100	100 000	75%	3
39.	Связь	6.8	Не подлежат установлению	Не подлежат установлению	10%	3
40.	Автомобильный транспорт	7.2			Не распространяется	
41.	Обеспечение внутреннего правопорядка	8.3			Не подлежат установлению	
42.	Историко-культурная деятельность	9.3			Не распространяется	
43.	Земельные участки (территории) общего пользования	12.0			Не распространяется	

Вспомогательные виды разрешенного использования

1. Коммунальное обслуживание – 3.1
2. Выставочно-ярмарочная деятельность
3. Связь – 6.8
4. Обеспечение внутреннего правопорядка – 8.3.

Условно разрешенные виды использования

№ п/п	Наименование ВРИ	Код (числовое обозначение ВРИ)	Пределные размеры земельных участков (кв. м)		Максимальный процент застройки, в том числе в зависимости от количества надземных этажей	Минимальные отступы от границ земельного участка (м)
			min	max		
1.	Хранение автотранспорта	2.7.1	50 (15)*	20 000 (50)*	75% (100%)*	3 (0)*
			* - (Существующие объекты гаражного назначения, предназначенные для хранения личного автотранспорта граждан, имеющие одну или более общих стен с другими объектами гаражного назначения, предназначенными для хранения личного автотранспорта граждан)			
2.	Размещение гаражей для собственных нужд	2.7.2	Не подлежат установлению	20 000 (50)**	75% (100%)**	3 (0)**
			** - (Существующие объекты гаражного назначения, предназначенные для хранения личного автотранспорта граждан, имеющие одну или более общих стен с другими объектами гаражного назначения, предназначенными для хранения личного автотранспорта граждан)			
3.	Склад	6.9	1000	Не подлежат установлению	60%	3
4.	Трубопроводный транспорт	7.5	Не распространяется			

Показатели по параметрам застройки зоны О-1: территории объектов обслуживания населения, требования и параметры по временному хранению индивидуальных транспортных средств, размещению объектов гаражного назначения и открытых автостоянок (парковок), требования и параметры к доле озелененной территории земельных участков, регламентируются и устанавливаются нормативами градостроительного проектирования.

МОСКОВСКАЯ ОБЛАСТЬ
МУНИЦИПАЛЬНОЕ УНИТАРНОЕ ПРЕДПРИЯТИЕ
«ВОДОКАНАЛ»
ОРЕХОВО-ЗУЕВСКОГО ГОРОДСКОГО ОКРУГА МОСКОВСКОЙ ОБЛАСТИ

142671, Московская область, Орехово-Зуевский район, г. Ликино-Дулево, ул. 1 Мая, д. 14А
тел./факс: 8 (496) 4-146-127 эл. адрес: vodokanal-ld@mail.ru
ИНН 5034028109 КПП 503401001 расчетный счет № 40702810103630241741 специальный счет № 40821810603632141741
филиал «Возрождение» АО «БМ-Банк» г. Москва
БИК 044525774 кор/счет №30101810345250000774 ОГРН 1065034031809

№ 2059 от 19.08.2022 г.

*Председателю Комитета
по управлению имуществом
администрации Орехово-Зуевского
городского округа Московской области
Мироновой Е. М.*

Уважаемая Евгения Михайловна!

МУП «Водоканал» Орехово-Зуевского городского округа на Ваше письмо № 137/04 Исх. 01-07-1181 от 31.05.2022 г. о возможности продажи Имущества и наличия в его отношении обременений сообщает, что в пределах Земельного участка, по адресу: Московская область, Орехово-Зуевский район, с/п Белавинское, д. Губино, ул. Ленина, участок б/н, с кадастровым номером 50:24:0060103:453 расположены:

1. в пределах 2-х м часть сооружения коммунального хозяйства: участок водопроводной сети от водопроводного колодца у дома №14 ул. Пролетарская к жилым домам №1 ул. Пролетарская №7. 5, 15, 17, 19, 11.9, 5а. 3 ул. Ленина, баня д. Губино, протяженностью 514 метров, с кадастровым номером 50:24:0060103:1135;
2. в пределах 5-ти м расположена часть сооружения коммунального хозяйства: сети водоотведения, не стоящие на кадастровом учете.

В соответствии с СП 42.13330.2016 «Свод правил. Градостроительство. Планировка и застройка городских и сельских поселений» (актуализированная редакция СНиП 2.07.01-89) и СанПиН 2.1.4.1110-02 "Зоны санитарной охраны источников водоснабжения и водопроводов питьевого назначения" использование данного участка возможно при условии соблюдения охранной зоны водопроводных и канализационных сетей -3 м в обе стороны от оси коммуникаций и запрещающих мероприятий. Границы охранной зоны необходимо обозначить на планах землеустроительной документации и установить ограничения в использовании земельного участка в охранной зоне водопроводных и канализационных сетей. Не допускается строительство и размещение зданий и сооружений, а также производить действия, которые могут повлечь нарушения в нормальной работе водопроводных и канализационных сетей, запрещается засыпать грунтом крышки люков. У организаций, занимающихся эксплуатацией водопроводных и канализационных сетей, должен быть обеспечен доступ к сетям для проведения ремонтных и профилактических работ.

На основании вышеизложенного МУП «Водоканал» Орехово-Зуевского городского округа не возражает в продаже земельного участка с кадастровым номером 50:24:0060103:453 по адресу: Московская область, Орехово-Зуевский район, с/п Белавинское, д. Губино, ул. Ленина, участок б/н.

И. о. директора МУП «Водоканал»
Подг. инженер ПТО 4146547.



Н. В. Смагин

07.06.2022 № 5492/В/01

Заместителю главы администрации
Орехово-Зуевского городского округа
Павловой Т.И.

Уважаемая Татьяна Игорьевна!

На Ваше обращение от 30.05.2022 137 исх.-13-07-01-6879 по вопросу согласования границ земельного участка, расположенного по адресу: Московская область, Орехово-Зуевский городской округ, д. Губино, ул. Ленина, д. 13, участок с кадастровым номером №50:24:0060103:453 в охранной зоне газопровода сообщая следующее.

В соответствии с п. 7 постановления Правительства РФ от 20.11.2000 № 878 «Об утверждении правил охраны газораспределительных сетей» газопровод низкого давления относится к категории опасных производственных объектов и для обеспечения нормальных условий его эксплуатации, а также исключения возможности его повреждения, необходимо установить охранную зону газопровода низкого давления на расстоянии 2 метров от оси газопровода с каждой стороны (СНиП 2.07.01-89* «Градостроительство. Планировка и застройка городских и сельских поселений»).

Границы охранной зоны указанного газопровода необходимо обозначить на планах землеустроительной документации и установить следующие ограничения в использовании земельного участка в охранной зоне указанного газопровода, предусмотренные пунктом 14 вышеназванного постановления:

1. В охранных зонах газораспределительных сетей запрещается:
 - а) строить объекты жилищно - гражданского и производственного назначения;
 - б) сносить и реконструировать мосты, коллекторы, автомобильные и железные дороги с расположенными на них газораспределительными сетями без предварительного выноса этих газопроводов по согласованию с эксплуатационными организациями;
 - в) разрушать берегоукрепительные сооружения, водопропускные устройства, земляные и иные сооружения, предохраняющие газораспределительные сети от разрушений;
 - г) перемещать, повреждать, засыпать и уничтожать опознавательные знаки, контрольно - измерительные пункты и другие устройства газораспределительных сетей;
 - д) устраивать свалки и склады, разливать растворы кислот, солей, щелочей и других химически активных веществ;
 - е) огораживать и перегораживать охранные зоны, препятствовать доступу персонала эксплуатационных организаций к газораспределительным сетям, проведению обслуживания и устранению повреждений газораспределительных сетей;
 - ж) разводить огонь и размещать источники огня;
 - з) рыть погреба, копать и обрабатывать почву сельскохозяйственными и мелиоративными орудиями и механизмами на глубину более 0,3 метра;
 - и) открывать калитки и двери газорегуляторных пунктов, станций катодной и дренажной защиты, люки подземных колодцев, включать или отключать электроснабжение средств связи, освещения и систем телемеханики;
 - к) набрасывать, приставлять и привязывать к опорам и надземным газопроводам, ограждениям и зданиям газораспределительных сетей посторонние предметы, лестницы, влезать на них;
 - л) самовольно подключаться к газораспределительным сетям.

2. Производить лесохозяйственные, сельскохозяйственные и другие работы, не подпадающие под вышеуказанные ограничения, и не связанные с нарушением земельного горизонта и обработкой почвы на глубину более 0,3 метра, при условии предварительного письменного уведомления эксплуатационной организации (филиала АО «Мособлгаз» «Восток») не менее чем за 3 рабочих дня до начала работ.

3. Хозяйственную деятельность, при которой производится нарушение поверхности земельного участка и обработка почвы на глубину более 0,3 метра, осуществлять на основании письменного разрешения эксплуатационной организации газораспределительных сетей (филиала АО «Мособлгаз» «Восток»).

4. Работы по предотвращению аварий или ликвидации их последствий на газопроводах могут производиться эксплуатационной организацией газораспределительной сети в любое время без согласования с собственниками, владельцами или пользователями земельных участков. Для выполнения работ по ремонту, обслуживанию газораспределительной сети должен быть обеспечен беспрепятственный доступ представителей эксплуатационной организации.

5. В случае необходимости проведения ремонтных работ для предотвращения разрушения газораспределительной сети или устранения утечек газа эксплуатационная организация имеет право временно, до окончания ремонтных или аварийно - восстановительных работ, запретить проведение в данном месте любых работ.

6. После выполнения работ по устранению последствий аварий газораспределительной сети приведение земли в исходное состояние является обязанностью собственника, владельца или пользователя земельного участка или уполномоченного им лица.

На основании вышеизложенного Орехово-Зуевская РЭС филиала АО «Мособлгаз» «Восток» согласовывает использование земельного участка в охранной зоне газопровода низкого давления с учетом вышеуказанных ограничений.

С уважением,
заместитель директора –
главный инженер



Е.В. Ермаков

Прошин Александр Викторович
(496) 412-74-04



АДМИНИСТРАЦИЯ ОРЕХОВО-ЗУЕВСКОГО ГОРОДСКОГО ОКРУГА МОСКОВСКОЙ ОБЛАСТИ

142600, Московская обл., г. Орехово-Зуево, Октябрьская пл., дом 2.

Тел/факс: 8-496-413-10-60

orz@mosreg.ru

www.ozmo.ru

от 23.09.2022 № 137Исх-13-07-01-13260

на № _____ от _____

Директору
ГКУ МО «Региональный центр торгов»

М. С. Саркисяну

Уважаемый Мартирос Сосикович!

Администрация Орехово-Зуевского городского округа Московской области (далее Администрация) сообщает, что на земельном участке (далее Земельный участок), категория земель: категория земель: земли населенных пунктов, вид разрешенного использования: бытовое обслуживание, кадастровый номер 50:24:0060103:453, общая площадь 670,0 кв. м по адресу: Московская область, Орехово-Зуевский район, с/п Белавинское, д. Губино, ул. Ленина, участок б/н расположено нежилое здание, принадлежащее на праве собственности муниципальному образованию Орехово-Зуевский городской округ Московской области:

- нежилое здание, наименование: Баня, количество этажей: 1, в том числе подземных: 0, общая площадь 167,7 кв.м, с кадастровым номером 50:24:0000000:17196, расположенное по адресу: Московская область, Орехово-Зуевский район, д. Губино (Белавинское с/п), ул. Ленина, д. 13 (далее ОКС).

Иные здания, строения, сооружения, объекты незавершенного строительства, принадлежащие гражданам или юридическим лицам на указанном Земельном участке, отсутствуют.

Самовольные постройки, в том числе здания, сооружения или другие строения на Земельном участке не расположены.

Земельный участок не является земельным участком общего пользования, не расположен в границах земель общего пользования, территории общего пользования, которыми беспрепятственно пользуется неограниченный круг лиц (в том числе площади, улицы, проезды, набережные, береговые полосы водных объектов общего пользования, скверы, бульвары).

Земельный участок является юридически и фактически свободным и не занят третьими лицами. Договоры аренды, договоры безвозмездного пользования (ссуды) на Земельный участок и ОКС с третьими лицами не заключались, и в настоящее время не заключены.

ОКС предназначен под баню.

В отношении Земельного участка не заключен договор на размещение нестационарного торгового объекта (НТО), не выданы и не планируются к выдаче разрешения на размещение НТО в границах Земельного участка.

Фактическое состояние и планировка ОКС соответствует представленным Администрацией фотоматериалам и техническим документам.

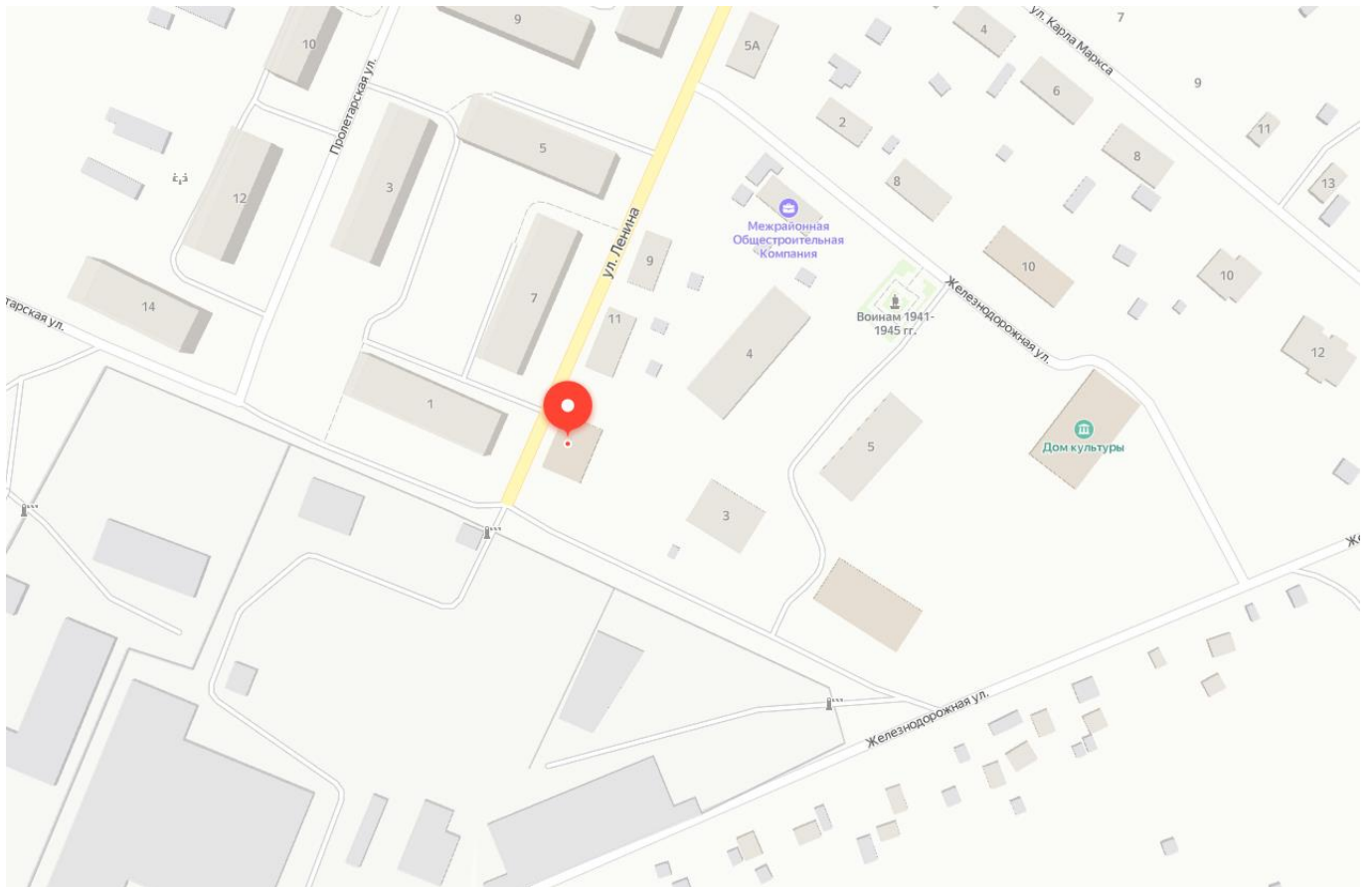
Заместитель главы администрации

Исп. Миронова Е. М.
8-496-413-10-64 (2011)



Т.И. Павлова

Фотоматериалы









ФОРМА ЗАЯВКИ НА УЧАСТИЕ В АУКЦИОНЕ В ЭЛЕКТРОННОЙ ФОРМЕ

В Аукционную комиссию

Заявитель/Претендент

(Ф.И.О. физического лица, индивидуального предпринимателя, физического лица, применяющего специальный налоговый режим «Налог на профессиональный доход», наименование юридического лица с указанием организационно-правовой формы)

в лице

(Ф.И.О. руководителя юридического лица или уполномоченного лица)

действующего на основании¹

(Устав, Положение, Соглашение, Доверенности и т.д.)

Паспортные данные Заявителя: серия.....№, дата выдачи «.....» кем выдан..... Адрес:..... Контактный телефон ОГРНИП ИНН..... КПП ОГРН.....
Представитель Заявителя²(Ф.И.О.)..... Паспортные данные представителя: серия№, дата выдачи «.....» кем выдан Адрес:..... Контактный телефон

принял решение об участии в аукционе в электронной форме и обязуется обеспечить поступление задатка в размере _____ руб. _____ (сумма прописью), в сроки и в порядке, установленные в Извещении о проведении аукциона в электронной форме, Документации об аукционе в электронной форме/Информационном сообщении на указанный(ое) имущество/Объект(ы) (лот) в электронной форме и в соответствии с Регламентом Оператора электронной площадки.

1. Заявитель/Претендент обязуется соблюдать условия и порядок проведения аукциона в электронной форме, содержащиеся в Извещении о проведении аукциона в электронной форме, Документации об аукционе в электронной форме/Информационном сообщении и Регламенте Оператора электронной площадки. ⁴
2. Заявитель/Претендент согласен и принимает все условия, требования, положения Извещения о проведении аукциона в электронной форме, Документации об аукционе в электронной форме/Информационного сообщения, проекта договора и Регламента Оператора электронной площадки, и они ему понятны. Заявителю/Претенденту известно фактическое состояние и технические характеристики имущества/Объекта(ов) (лота) аукциона в электронной форме, и он не имеет претензий к ним.
3. Заявитель/Претендент извещен о том, что он вправе отозвать Заявку в любое время до установленных даты и времени окончания срока приема/подачи заявок на участие в аукционе в электронной форме, в порядке, установленном в Извещении о проведении аукциона в электронной форме, Документации об аукционе в электронной форме/Информационном сообщении.
4. Ответственность за достоверность представленных документов и информации несет Заявитель/Претендент.
5. Заявитель/Претендент подтверждает, что на дату подписания настоящей Заявки ознакомлен с порядком проведения аукциона в электронной форме, порядком внесения, блокирования и прекращения блокирования денежных средств в качестве задатка, Извещением о проведении аукциона в электронной форме, Документацией об аукционе в электронной форме/Информационным сообщением и проектом договора, и они ему понятны.
6. Заявитель/Претендент подтверждает, что в отношении него отсутствует решение о ликвидации (в случае если Заявитель/Претендент – юридическое лицо), отсутствует решение арбитражного суда о признании его банкротом и об открытии конкурсного производства (в случае если Заявитель/Претендент – юридическое лицо, индивидуальный предприниматель), отсутствует решение о приостановлении деятельности в порядке, предусмотренном Кодексом Российской Федерации об административных правонарушениях.
7. Заявитель/Претендент осведомлен и согласен с тем, что Арендодатель и Организатор аукциона в электронной форме / Уполномоченный орган, Оператор электронной площадки и Продавец не несут ответственности за ущерб, который может быть причинен Заявителю/Претенденту отменой аукциона в электронной форме, внесением изменений в Извещение о проведении аукциона в электронной форме, Документацию об аукционе в электронной форме, Информационное сообщение, а также приостановлением процедуры проведения аукциона в электронной форме. При этом Заявитель/Претендент считается уведомленным об отмене аукциона в электронной форме, о внесении изменений в Извещение о проведении аукциона в электронной форме, Документацию об аукционе в электронной форме/Информационное сообщение с даты публикации информации об отмене аукциона в электронной форме, внесении изменений в Извещение о проведении аукциона в электронной форме, Документацию об аукционе в электронной форме/Информационное сообщение на официальном сайте торгов Российской Федерации в информационно-телекоммуникационной сети «Интернет» для размещения информации о проведении торгов www.torgi.gov.ru и сайте Оператора электронной площадки.
8. Заявитель подтверждает, что является субъектом малого и среднего предпринимательства в соответствии с Федеральным законом от 24.07.2007 № 209-ФЗ «О развитии малого и среднего предпринимательства в Российской Федерации» и соответствует требованиям, установленным частями 3 и 5 статьи 14 Федерального закона от 24.07.2007 № 209-ФЗ «О развитии малого и среднего предпринимательства в Российской Федерации» или физическим лицом, применяющим специальный налоговый режим «Налог на профессиональный доход» (в случае проведения аукциона в электронной форме, участниками которого могут быть только субъекты малого и среднего предпринимательства)⁴.

¹ Заполняется при подаче Заявки юридическим лицом, или лицом действующим на основании доверенности.

² Заполняется при подаче Заявки лицом, действующим по доверенности.

³ Ознакомлен с Регламентом Оператора электронной площадки при регистрации (аккредитации) на электронной площадке

⁴ Заявитель вправе продекларировать свою принадлежность к субъектам малого и среднего предпринимательства путем представления в форме электронного документа или в форме электронного образа документа сведений из единого реестра субъектов малого и среднего предпринимательства, ведение которого осуществляется в соответствии с Федеральным законом от 24.07.2007 № 209-ФЗ «О развитии малого и среднего предпринимательства в Российской Федерации».

9. Подача Заявки на участие в аукционе в электронной форме в установленные в Извещении о проведении аукциона, Документации об аукционе в электронной форме/Информационном сообщении сроки и порядке являются акцептом оферты в соответствии со статьей 438 Гражданского кодекса Российской Федерации.
10. В соответствии с Федеральным законом от 27.07.2006 № 152-ФЗ «О персональных данных» (далее - Федеральный закон от 27.07.2006 № 152-ФЗ), подавая Заявку, Заявитель/Претендент дает согласие на обработку персональных данных, указанных выше и содержащихся в представленных документах, в целях участия в аукционе в электронной форме (под обработкой персональных данных понимается совершение, в том числе, следующих действий: сбор, систематизация, накопление, хранение, уточнение (обновление, изменение), использование, обезличивание, блокирование, уничтожение персональных данных, описание способов обработки данных приведено в Федеральном законе от 27.07.2006 № 152-ФЗ), а также на передачу такой информации третьим лицам, в случаях, установленных нормативными документами вышестоящих органов и законодательством. Настоящее согласие действует бессрочно и может быть отозвано в любой момент по инициативе субъекта персональных данных. Заявитель/Претендент подтверждает, что ознакомлен с положениями Федерального закона от 27.07.2006 №152-ФЗ, права и обязанности в области защиты персональных данных ему известны.

ДОГОВОР №
купи-продажи недвижимого имущества в электронной форме

город Орехово-Зуево
Московской области

« ___ » _____ 20 __ года

Комитет по управлению имуществом администрации Орехово-Зуевского городского округа Московской области, именуемый далее «Продавец», в лице _____, действующего на основании _____, с одной стороны, и _____, именуемый в дальнейшем «Покупатель», с другой стороны (именуемые совместно - Стороны), в соответствии с Гражданским кодексом Российской Федерации, Федеральным законом от 21.12.2001 № 178-ФЗ «О приватизации государственного и муниципального имущества», Положением об организации и проведении продажи государственного или муниципального имущества в электронной форме, утвержденным Постановлением Правительства Российской Федерации 27.08.2012 № 860, решением Совета депутатов Орехово-Зуевского городского округа Московской области от _____ № _____, постановлением администрации Орехово-Зуевского городского округа Московской области от _____ № _____, на основании Протокола _____ от « ___ » _____ № _____ заключили настоящий договор (в дальнейшем – «Договор») о нижеследующем:

1. Предмет договора.

1.1. Продавец продает, а Покупатель покупает в собственность следующее недвижимое имущество: _____ с земельным участком _____ (далее - Земельный участок) (далее совместно именуемые - Имущество).

1.2. Имущество, указанное в п. 1.1. Договора, является собственностью муниципального образования Орехово-Зуевский городской округ Московской области, что подтверждается _____: запись регистрации от _____ № _____, _____: запись регистрации от _____ № _____, _____:

1.3. Сведения об ограничениях (обременениях) прав на Земельный участок:

1.3.1. Земельный участок полностью расположен в санитарно-защитной зоне предприятий, сооружений и иных объектов (сведения подлежат уточнению).

1.3.2. В пределах земельного участка расположены

- часть сооружения (газопроводы высокого и низкого давления для газоснабжения 502 существующих жилых домов и 68 муниципальных жилых домов в д. Губино Орехово-Зуевского района Московской области) с кадастровым номером 50:24:0000000:73813.

- в пределах 2-х м часть сооружения коммунального хозяйства (участок водопроводной сети от водопроводного колодца у дома № 14 ул. Пролетарская к жилым домам № 1 ул. Пролетарская № 7. 5, 15, 17, 19, 11.9, 5а. 3 ул. Ленина, баня д. Губино) с кадастровым номером 50:24:0060103:1135;

- в пределах 5-ти м часть сооружения коммунального хозяйства (сети водоотведения, не стоящие на кадастровом учете).

2. Цена и порядок расчетов.

2.1. Установленная на аукционе продажная цена Имущества составляет в российских рублях _____ (_____) рублей _____ копеек, без учета НДС.

2.2. Покупатель уплачивает Продавцу цену Имущества в размере _____ (_____) рублей _____ копеек, в течение 30 календарных дней с даты подписания Договора в порядке, установленном в п.2.3. Договора.

2.3. Сумма задатка в размере _____ (_____) рублей _____ копеек засчитывается в сумму продажной цены Имущества и признается первоначальным платежом, внесенным на дату заключения Договора.

Остальная, подлежащая уплате сумма за Имущество в размере _____ (_____) рублей _____ копеек - окончательный платеж, должен быть внесен Покупателем на расчетный счет получателя платежа: _____ в течение 30 календарных дней с даты подписания Договора.

Покупатель самостоятельно исчисляет и уплачивает сумму налога на добавленную стоимость (НДС) в соответствии с действующим законодательством.

3. Передача Имущества.

3.1. Имущество считается переданным Продавцом и принятым Покупателем после подписания Сторонами акта приема-передачи.

Акт приема-передачи Имущества подписывается Сторонами в течении 5 рабочих дней после полной оплаты стоимости Имущества.

3.2. Подписание Договора свидетельствует о произведенном Покупателем осмотре Имущества и его согласии принять Имущество в том техническом состоянии, в котором Имущество находится на дату подписания Договора.

3.3. С даты подписания акта приема-передачи до государственной регистрации перехода права собственности на него Покупатель не вправе распоряжаться Имуществом и несет риск случайной гибели или случайного повреждения Имущества и бремя его содержания.

4. Права и обязанности сторон.

4.1. Продавец обязуется:

4.1.1. Передать Имущество Покупателю по акту приема-передачи.

4.1.2. Представить все необходимые со своей стороны документы для регистрации перехода права собственности на Имущество, в срок, установленный для регистрации перехода права собственности на Имущество, установленный п. 5.3. Договора.

4.2. Продавец вправе:

Обратить взыскание на Имущество в порядке и на условиях, установленных законодательством РФ, в случае неисполнения или ненадлежащего исполнения Покупателем своих обязательств по Договору.

4.3. Покупатель обязуется:

4.3.1. Оплатить стоимость Имущества в порядке, сроки и сумме, указанных в Разделе 2 Договора.

4.3.2. Принять Имущество от Продавца по акту приема-передачи.

4.3.3. Принимать меры, необходимые для сохранения Имущества и поддержания его в надлежащем состоянии, включая проведение капитального и текущего ремонта.

4.3.4. Принимать меры, необходимые для защиты Имущества от посягательств третьих лиц.

4.3.5. Не препятствовать Продавцу в осуществлении контроля, за выполнением условий Договора Покупателем, до полного исполнения Сторонами обязательств по Договору.

4.3.6. По первому требованию предъявлять Продавцу все необходимые документы о наличии, размере, состоянии и условиях использования Имущества до полного исполнения Сторонами обязательств по Договору.

4.3.7. Представить все необходимые со своей стороны документы для регистрации перехода права собственности на Имущество в срок, установленный п. 5.3 Договора.

4.3.8. Сохранить назначение Имущества «баня» в течение 5 (пяти) лет со дня перехода прав на Имущество к Покупателю.

4.3.9. Обеспечить допуск представителей собственника или представителей организации, осуществляющей эксплуатацию инженерных коммуникаций, к объекту инженерных коммуникаций в целях обеспечения безопасности данных инженерных коммуникаций (в случае, если земельный участок полностью или частично расположен в охранной зоне, установленной в отношении линейного объекта).

4.3.10. Использовать Земельный участок в соответствии с требованиями:

- Федерального закона от 31.03.1999 № 69-ФЗ «О газоснабжении в Российской Федерации»;

- постановления Правительства Российской Федерации от 20.11.2000 № 878 «Об утверждении Правил охраны газораспределительных сетей»;
- СНиП 2.07.01-89* «Градостроительство. Планировка и застройка городских и сельских поселений»;
- СП 42.13330.2016 «Свод правил. Градостроительство. Планировка и застройка городских и сельских поселений» (актуализированная редакция СНиП 2.07.01-89);
- СанПиН 2.1.4.1110-02 «Зоны санитарной охраны источников водоснабжения и водопроводов питьевого назначения»;
- СанПиН 2.2.1/2.1.1.1200-03 «Санитарно-защитные зоны и санитарная классификация предприятий, сооружений и иных объектов».

4.4. Покупатель вправе требовать от Продавца исполнения обязанностей, предусмотренных Договором.

5. Переход права собственности.

5.1. Право собственности на Имущество переходит от муниципального образования – Орехово-Зуевский городской округ Московской области к Покупателю с даты государственной регистрации перехода права собственности после поступления денежных средств в соответствии с Разделом 2 Договора.

5.2. Все расходы на осуществление государственной регистрации перехода права собственности несет Покупатель.

5.3. Государственная регистрация права собственности и перехода права собственности производится в установленном порядке по заявлениям Покупателя и Продавца, поданным в течение 15 (пятнадцати) календарных дней с даты поступления денежных средств в соответствии с Разделом 2 Договора.

6. Ответственность Сторон.

6.1. За неисполнение или ненадлежащее исполнение договорных обязательств, Стороны несут имущественную ответственность в соответствии с действующим законодательством Российской Федерации.

6.2. В случае нарушения установленного пунктом 2.2. Договора срока оплаты стоимости Имуущества Покупатель уплачивает Продавцу неустойку, устанавливаемую в размере одной трехсотой ставки рефинансирования Центрального банка Российской Федерации, действующей на день выполнения денежного обязательства, от неуплаченной суммы за каждый календарный день просрочки.

6.3. Уплата неустойки не освобождает Покупателя от исполнения обязательств по Договору.

6.4. Расторжение Договора не освобождает Покупателя от уплаты неустойки в случае, если расторжение произведено вследствие нарушения Покупателем своих обязанностей по Договору.

6.5. В случае нарушения установленного п. 4.3.7. Договора порядка представления документов для государственной регистрации перехода права собственности на Имущество, или в случае совершения других действий, свидетельствующих об уклонении Покупателя от государственной регистрации перехода прав на Имущество, Продавец вправе потребовать от Покупателя возмещения ущерба, вызванного уклонением от регистрации.

6.6. Споры и разногласия, возникшие между Сторонами при исполнении Договора, рассматриваются в Орехово-Зуевском городском суде Московской области (Арбитражном суде Московской области).

6.7. В случае нарушения Покупателем п. 4.3.8. настоящий договор подлежит расторжению.

7. Срок действия Договора.

7.1. Договор считается заключенным с даты его подписания Сторонами.

7.2. Обязательства между Сторонами прекращаются при выполнении ими всех условий Договора, полного завершения расчетов и государственной регистрации перехода прав к Покупателю.

8. Заключительные положения.

8.1. Продавец гарантирует Покупателю, что Имущество не заложено, не передано бесплатно во временное пользование, не передано в хозяйственное ведение или оперативное управление, не подарено, не продано, не состоит под арестом, не состоит в споре.

8.2. Договор составлен в трех экземплярах, имеющих одинаковую юридическую силу, один из которых находится у Покупателя, второй хранится в делах у Продавца, третий передается в регистрирующий орган.

9. Адреса, реквизиты и подписи Сторон.

Продавец:

Комитет по управлению имуществом администрации Орехово-Зуевского городского округа Московской области

Юридический адрес: 142600, Московская область, г. Орехово-Зуево, Октябрьская пл., д.2.

Почтовый адрес: 142600, Московская область, г. Орехово-Зуево, Октябрьская пл., д.2.

Телефон: 8 (496) 413-10-64

(подпись)

(Ф.И.О)

Покупатель:

(подпись)

(Ф.И.О)

**А К Т
ПРИЕМА-ПЕРЕДАЧИ**

ГОРОД ОРЕХОВО-ЗУЕВО МОСКОВСКОЙ ОБЛАСТИ

«__» _____ 20__ года

Комитет по управлению имуществом администрации Орехово-Зуевского городского округа
Московской области, именуемый далее «Продавец», в
лице _____, действующего на основании _____

_____, с одной стороны,
и _____, именуемый в дальнейшем «Покупатель», с другой стороны
(далее совместно именуемые - Стороны), составили настоящий акт о нижеследующем:

1. Продавец в соответствии с Договором купли-продажи недвижимого имущества №
_____ от «__» _____ 20__ года продал, а Покупатель купил: _____
_____, расположенные по адресу:
_____, в дальнейшем именуемые «Имущество».

2. Ограничения и обременения на Имущество: не зарегистрированы.

3. По настоящему акту Продавец передал Покупателю указанное в п.1. настоящего акта
Имущество, а Покупатель принял его от Продавца.

4. Продавец не имеет к Покупателю претензий к техническому состоянию Имущества на
момент его передачи.

5. Настоящий акт составлен в 3-х идентичных экземплярах и находится по одному
экземпляру у каждой из Сторон, один экземпляр передается в регистрирующий орган.

ПОДПИСИ СТОРОН

Продавец:

**Комитет по управлению имуществом администрации Орехово-Зуевского городского округа
Московской области**

Юридический адрес: 142600, Московская обл., г. Орехово-Зуево, Октябрьская пл., д.2.

Почтовый адрес: 142600, Московская обл., г. Орехово-Зуево, Октябрьская пл., д.2.

Телефон: 8 (496) 413-10-64

(подпись)

(Ф.И.О)

Покупатель:

(подпись)

(Ф.И.О)

ДОГОВОР О ЗАДАТКЕ № _____

Московская область

« ____ » _____ 20 ____ г.

Комитет по конкурентной политике Московской области в лице _____, действующего на основании _____, именуемый в дальнейшем «Уполномоченный орган» и Оператор электронной площадки в лице _____, действующего на основании Устава, именуемый в дальнейшем «Оператор электронной площадки», с одной стороны и _____, именуемый в дальнейшем «Претендент», в лице _____, действующего на основании _____, с другой стороны, заключили настоящий Договор о нижеследующем:

1. Предмет договора

Претендент в доказательство намерения заключить договор купли-продажи имущества, находящегося в собственности _____, расположенного по адресу: _____, а также в качестве гарантии обеспечения исполнения своих обязательств, в счет причитающихся с него по договору купли-продажи платежей, обеспечивает наличие денежных средств на счете Оператора электронной площадки в размере не менее суммы задатка, установленного в сумме _____ руб. (____), и соглашается с блокированием указанной суммы в порядке, предусмотренном разделом 2 настоящего Договора.

2. Порядок перечисления денежных средств

2.1. Перечисление денежных средств на счет Оператора электронной площадки производится Претендентом в соответствии с Регламентом Оператора электронной площадки и Инструкциями Претендента/Арендатора, размещенными на электронной площадке по следующим реквизитам:

Получатель платежа: _____

Реквизиты: _____

Назначение платежа: _____

Назначение платежа указывается в соответствии с Регламентом Оператора электронной площадки и Инструкциями Претендента/Арендатора, размещенными на электронной площадке.

2.2. В целях исполнения требований о внесении задатка для участия в аукционе Претендент обеспечивает наличие денежных средств на счете Оператора электронной площадки в размере, не менее суммы задатка, установленной Информационным сообщением о проведении аукциона в электронной форме _____ (далее – Информационное сообщение).

2.3. Денежные средства в размере, равном задатку, указанному в пункте 2.5. Информационного сообщения, блокируются Оператором электронной площадки на счете Претендента в соответствии с Регламентом Оператора электронной площадки и Инструкциями Претендента/Арендатора, размещенными на электронной площадке. Основанием для блокирования денежных средств является Заявка, направленная Претендентом Оператору электронной площадки. Зabloкированные Оператором электронной площадки на счете Претендента денежные средства являются задатком.

2.4. Порядок возврата задатка в случаях, установленных действующим законодательством, определен в Информационном сообщении.

3. Ответственность сторон

3.1. Ответственность сторон за неисполнение либо ненадлежащее исполнение настоящего Договора наступает в соответствии с действующим законодательством Российской Федерации и законодательством Московской области.

3.2. Все споры и разногласия, которые могут возникнуть в результате исполнения Сторонами условий настоящего Договора, будут по возможности решаться путем переговоров. В случае невозможности разрешения споров путем переговоров Стороны рассматривают их в судебном порядке в Арбитражном суде Московской области.

4. Срок действия договора

4.1. Договор вступает в силу с момента подписания его Сторонами.

4.2. Договор прекращает свое действие с момента надлежащего исполнения Сторонами взятых на себя обязательств.

5. Заключительные положения.

5.1. Все изменения и дополнения к настоящему Договору, оформляются письменно дополнительным соглашением.

5.2. Настоящий Договор составлен в форме электронного документа и вступает в силу с момента блокировки Оператором электронной площадки денежных средств в размере, установленном извещением о проведении аукциона, на счете Претендента в соответствии с Регламентом и Инструкциями.

6. Юридические адреса и реквизиты Сторон

Уполномоченный орган

Оператор электронной площадки

Претендент

7. Подписи сторон

В _____
(наименование Уполномоченного органа)

от _____
(Ф.И.О. физического лица или
Ф.И.О. генерального директора
или представителя юридического лица)

(наименование юридического лица)

(почтовый адрес, адрес электронной почты,
контактный телефон)

Запрос на осмотр имущества

Прошу оформить документ для осмотра имущества от «__» _____ 20 __ г.

Лот № _____, расположенный по адресу: _____,

Уполномоченное лицо на осмотр:

Ф.И.О.

Контактные телефоны: _____

Для юридических лиц:

Руководитель

М.П. (при наличии)

Подпись

Ф.И.О.

Для индивидуальных предпринимателей:

Индивидуальный предприниматель

М.П. (при наличии)

Подпись

Ф.И.О.

Для физических лиц:

Подпись

Ф.И.О.